

## ОПИСАНИЕ МЕСТОПОЛОЖЕНИЯ ГРАНИЦ

**Публичный сервитут в отношении земель и земельных участков в целях эксплуатации существующего объекта электросетевого хозяйства федерального значения «ВЛ 500 кВ**

**Кубанская-Центральная»**

(наименование объекта, местоположение границ которого описано  
(далее - объект)

### Раздел 1

#### Сведения об объекте

Сведения об объекте		
<b>N п/п</b>	<b>Характеристики объекта</b>	<b>Описание характеристик</b>
<b>1</b>	<b>2</b>	<b>3</b>
1	Местоположение объекта	Краснодарский край, Абинский район, Северский район, муниципальное образование город Горячий ключ
2	Площадь объекта +/- величина погрешности определения площади (Р +/- Дельта Р)	8177745 кв. м ± 1001 кв. м
3	Иные характеристики объекта	Публичный сервитут в отношении земель и земельных участков в целях эксплуатации существующего объекта электросетевого хозяйства федерального значения «ВЛ 500 кВ Кубанская-Центральная» сроком действия 49 лет в интересах Публичного акционерного общества «Федеральная сетевая компания Единой энергетической системы»

<b>Местоположение публичного сервитута: Краснодарский край, Абинский район, Северский район, муниципальное образование город Горячий Ключ</b>			
<b>Система координат</b>		<b>МСК-23</b>	
<b>Метод определения координат</b>		<b>Аналитический</b>	
<b>Обозначение характерных точек границ публичного сервитута</b>	<b>Координаты, м</b>		
	<b>X</b>	<b>Y</b>	<b>Средняя квадратическая погрешность положения характерной точки (Mt), м</b>
<b>1</b>	<b>2</b>	<b>3</b>	<b>4</b>
1	464170,54	1312185,74	0.10
2	464234,54	1312183,58	0.10
3	464428,17	1312348,05	0.10
4	464426,20	1312512,91	0.10
5	464383,56	1314882,96	0.10
6	464297,92	1314851,43	0.10
7	464340,02	1312510,63	0.10
8	464347,76	1312401,70	0.10
9	464206,53	1312277,12	0.10
10	464168,14	1312272,09	0.10
1	464170,54	1312185,74	0.10
11	464297,56	1314871,56	0.10
12	464383,19	1314903,08	0.10
13	464370,94	1315584,45	0.10
14	464362,66	1315875,74	0.10
15	464104,88	1315880,38	0.10
16	463230,09	1315886,66	0.10
17	463024,64	1315890,93	0.10
18	462987,93	1316091,64	0.10
19	462886,16	1316696,85	0.10
20	462524,23	1318843,16	0.10
21	462336,18	1319967,33	0.10
22	462305,75	1320162,31	0.10
23	462237,56	1320255,88	0.10
24	462204,59	1320435,38	0.10
25	462074,06	1321174,00	0.10
26	461944,46	1321907,58	0.10
27	461817,12	1322635,74	0.10
28	461598,19	1323937,87	0.10
29	461556,33	1324174,12	0.10
30	461439,26	1324894,38	0.10
31	461402,49	1325120,94	0.10
32	461378,86	1325300,08	0.10
33	461507,68	1325416,78	0.10
34	462057,71	1327971,16	0.10
35	461879,46	1328130,68	0.10
36	462770,31	1330058,19	0.10
37	462803,46	1330131,35	0.10
38	462800,28	1330132,29	0.10



39	462732,83	1330151,15	0.10
40	462717,71	1330155,38	0.10
41	462691,80	1330093,79	0.10
42	461985,59	1328565,35	0.10
43	461768,55	1328108,33	0.10
44	461955,24	1327937,67	0.10
45	461907,65	1327688,63	0.10
46	461467,77	1325647,45	0.10
47	461422,27	1325467,50	0.10
48	461280,43	1325334,71	0.10
49	461317,33	1325107,57	0.10
50	461432,78	1324396,89	0.10
51	461471,34	1324159,68	0.10
52	461513,26	1323923,14	0.10
53	461649,55	1323109,27	0.10
54	461732,17	1322621,14	0.10
55	461773,00	1322383,53	0.10
56	462119,70	1320420,40	0.10
57	462153,40	1320220,55	0.10
58	462213,02	1320132,24	0.10
59	462251,25	1319952,60	0.10
60	462391,48	1319114,41	0.10
61	462902,97	1316077,07	0.10
62	462950,62	1315804,09	0.10
63	463525,77	1315798,28	0.10
64	464103,89	1315794,19	0.10
65	464278,44	1315790,70	0.10
66	464284,76	1315582,58	0.10
11	464297,56	1314871,56	0.10
67	462812,63	1330151,59	0.10
68	462881,20	1330302,87	0.10
69	462201,97	1331099,28	0.10
70	462087,38	1331247,18	0.10
71	461949,41	1331450,58	0.10
72	461864,45	1331601,16	0.10
73	461869,55	1331764,31	0.10
74	462045,76	1334218,93	0.10
75	462056,76	1334384,31	0.10
76	461901,37	1334501,04	0.10
77	461370,38	1334900,54	0.10
78	461258,50	1334991,92	0.10
79	461258,68	1335157,93	0.10
80	461276,96	1335691,54	0.10
81	461190,37	1335677,35	0.10
82	461180,35	1335385,05	0.10
83	461165,18	1334946,42	0.10
84	461318,12	1334831,99	0.10
85	461849,16	1334432,45	0.10
86	461961,99	1334340,81	0.10

87	461959,72	1334224,28	0.10
88	461768,77	1331574,89	0.10
89	462009,26	1331190,14	0.10
90	462135,94	1331043,86	0.10
91	462773,35	1330287,71	0.10
92	462726,31	1330175,83	0.10
93	462738,76	1330172,34	0.10
94	462806,35	1330153,44	0.10
67	462812,63	1330151,59	0.10
95	461191,04	1335696,72	0.10
96	461277,63	1335710,91	0.10
97	461281,78	1335831,98	0.10
98	461282,64	1335857,38	0.10
99	461200,50	1335972,71	0.10
95	461191,04	1335696,72	0.10
100	461283,71	1335888,65	0.10
101	461290,16	1336077,52	0.10
102	461294,99	1336280,02	0.10
103	461312,32	1336721,44	0.10
104	461322,22	1337020,18	0.10
105	461281,87	1337008,62	0.10
106	461234,24	1336995,05	0.10
107	461233,94	1336948,73	0.10
108	461201,57	1336003,98	0.10
100	461283,71	1335888,65	0.10
109	461234,37	1337014,85	0.10
110	461276,65	1337026,89	0.10
111	461322,88	1337040,14	0.10
112	461327,60	1337182,36	0.10
113	460786,94	1337486,72	0.10
114	460662,67	1337562,75	0.10
115	460654,69	1337681,29	0.10
116	460587,35	1340117,11	0.10
117	460584,28	1340225,95	0.10
118	460572,76	1340221,29	0.10
119	460557,02	1340216,85	0.10
120	460543,07	1340215,20	0.10
121	460538,50	1340215,30	0.10
122	460498,36	1340215,18	0.10
123	460527,29	1339179,53	0.10
124	460573,03	1337508,34	0.10
125	461118,56	1337201,25	0.10
126	461235,11	1337130,18	0.10
109	461234,37	1337014,85	0.10
127	460583,97	1340237,06	0.10
128	460538,78	1341841,44	0.10

129	460540,85	1342063,25	0.10
130	460572,86	1342308,37	0.10
131	460468,95	1346002,31	0.10
132	460467,56	1346087,63	0.10
133	460374,53	1346112,58	0.10
134	460382,80	1345999,42	0.10
135	460478,03	1342557,55	0.10
136	460476,36	1342314,03	0.10
137	460444,59	1342070,78	0.10
138	460452,60	1341839,47	0.10
139	460467,09	1341334,56	0.10
140	460498,09	1340224,83	0.10
141	460508,59	1340224,62	0.10
142	460536,18	1340225,25	0.10
143	460554,38	1340227,07	0.10
144	460575,18	1340233,51	0.10
127	460583,97	1340237,06	0.10
145	460467,24	1346107,38	0.10
146	460466,01	1346183,01	0.10
147	460472,33	1346389,63	0.10
148	460546,12	1348263,02	0.10
149	460666,86	1351345,26	0.10
150	460677,18	1351497,07	0.10
151	460817,88	1351571,42	0.10
152	462056,35	1352176,43	0.10
153	461768,28	1353528,94	0.10
154	461672,98	1353545,11	0.10
155	461696,17	1353449,28	0.10
156	461925,32	1352377,94	0.10
157	461953,82	1352226,24	0.10
158	461781,48	1352137,82	0.10
159	460588,90	1351555,36	0.10
160	460459,98	1348266,41	0.10
161	460386,21	1346393,53	0.10
162	460369,36	1346183,21	0.10
163	460373,06	1346132,66	0.10
164	460374,48	1346132,26	0.10
145	460467,24	1346107,38	0.10
165	461763,35	1353552,08	0.10
166	461723,62	1353738,63	0.10
167	461582,80	1353840,95	0.10
168	461583,80	1353765,47	0.10
169	461582,45	1353766,02	0.10
170	461580,40	1353842,69	0.10
171	460929,46	1354315,68	0.10
172	460793,74	1354420,96	0.10
173	460783,56	1354595,26	0.10
174	460805,06	1354820,24	0.10

175	460863,29	1356316,97	0.10
176	460875,21	1356533,67	0.10
177	460792,59	1356726,87	0.10
178	460252,55	1358075,83	0.10
179	459984,05	1357982,77	0.10
180	459785,80	1358034,92	0.10
181	459685,51	1358246,67	0.10
182	459385,62	1358922,42	0.10
183	459320,92	1359081,97	0.10
184	459391,07	1359206,85	0.10
185	459495,54	1359376,22	0.10
186	459232,39	1360583,02	0.10
187	459201,23	1360766,84	0.10
188	459182,13	1360836,60	0.10
189	459166,42	1360826,38	0.10
190	459099,69	1360782,06	0.10
191	459107,00	1360746,21	0.10
192	459148,05	1360565,21	0.10
193	459365,73	1359564,26	0.10
194	459396,09	1359393,02	0.10
195	459316,96	1359250,90	0.10
196	459217,39	1359088,67	0.10
197	459719,27	1357956,22	0.10
198	459988,56	1357883,43	0.10
199	460200,83	1357960,47	0.10
200	460280,88	1357772,80	0.10
201	460712,48	1356695,04	0.10
202	460779,49	1356515,42	0.10
203	460777,16	1356320,47	0.10
204	460719,02	1354825,99	0.10
205	460697,20	1354597,78	0.10
206	460703,12	1354372,79	0.10
207	460878,41	1354246,22	0.10
208	461472,32	1353813,98	0.10
209	461583,47	1353727,48	0.10
210	461583,18	1353738,68	0.10
211	461584,14	1353738,28	0.10
212	461584,55	1353726,64	0.10
213	461639,36	1353683,98	0.10
214	461667,34	1353568,40	0.10
165	461763,35	1353552,08	0.10
215	459091,71	1360821,17	0.10
216	459171,46	1360875,54	0.10
217	459160,05	1360917,25	0.10
218	459120,68	1361096,95	0.10
219	459068,73	1361336,67	0.10
220	458963,37	1361820,85	0.10
221	458802,03	1362563,20	0.10
222	458756,79	1362774,12	0.10

223	458658,81	1362904,64	
224	457619,33	1364335,11	0.10
225	457381,41	1364400,39	0.10
226	457304,00	1364425,43	0.10
227	457457,63	1364958,62	0.10
228	457520,09	1365164,41	0.10
229	457230,03	1366980,76	0.10
230	457194,49	1366981,97	0.10
231	457193,61	1366988,00	0.10
232	457229,07	1366986,81	0.10
233	457228,24	1366992,02	0.10
234	457207,38	1367176,51	0.10
235	457196,30	1367284,67	0.10
236	457195,28	1367322,97	0.10
237	457109,09	1367322,32	0.10
238	457110,16	1367281,55	0.10
239	457111,03	1367167,41	0.10
240	457141,20	1366989,79	0.10
241	457168,22	1366988,87	0.10
242	457169,10	1366982,83	0.10
243	457142,23	1366983,73	0.10
244	457143,03	1366978,98	0.10
245	457428,88	1365170,59	0.10
246	457192,17	1364363,85	0.10
247	457357,23	1364317,64	0.10
248	457562,37	1364253,20	0.10
249	457709,82	1364062,29	0.10
250	458588,80	1362854,35	0.10
251	458671,52	1362727,26	0.10
252	458717,90	1362544,41	0.10
253	459036,45	1361078,59	0.10
254	459075,96	1360898,30	0.10
215	459091,71	1360821,17	0.10
255	457108,56	1367342,32	0.10
256	457194,75	1367342,98	0.10
257	457190,11	1367518,12	0.10
258	457189,69	1367693,84	0.10
259	457337,49	1367704,67	0.10
260	458020,18	1367736,69	0.10
261	458245,81	1367734,24	0.10
262	458491,98	1367758,65	0.10
263	458707,01	1367767,41	0.10
264	458725,93	1367923,91	0.10
265	458739,76	1367999,35	0.10
266	458859,07	1368000,77	0.10
267	459755,38	1367976,67	0.10
268	460544,55	1369609,76	0.10
269	460619,81	1369850,56	0.10
270	460547,67	1369912,90	0.10

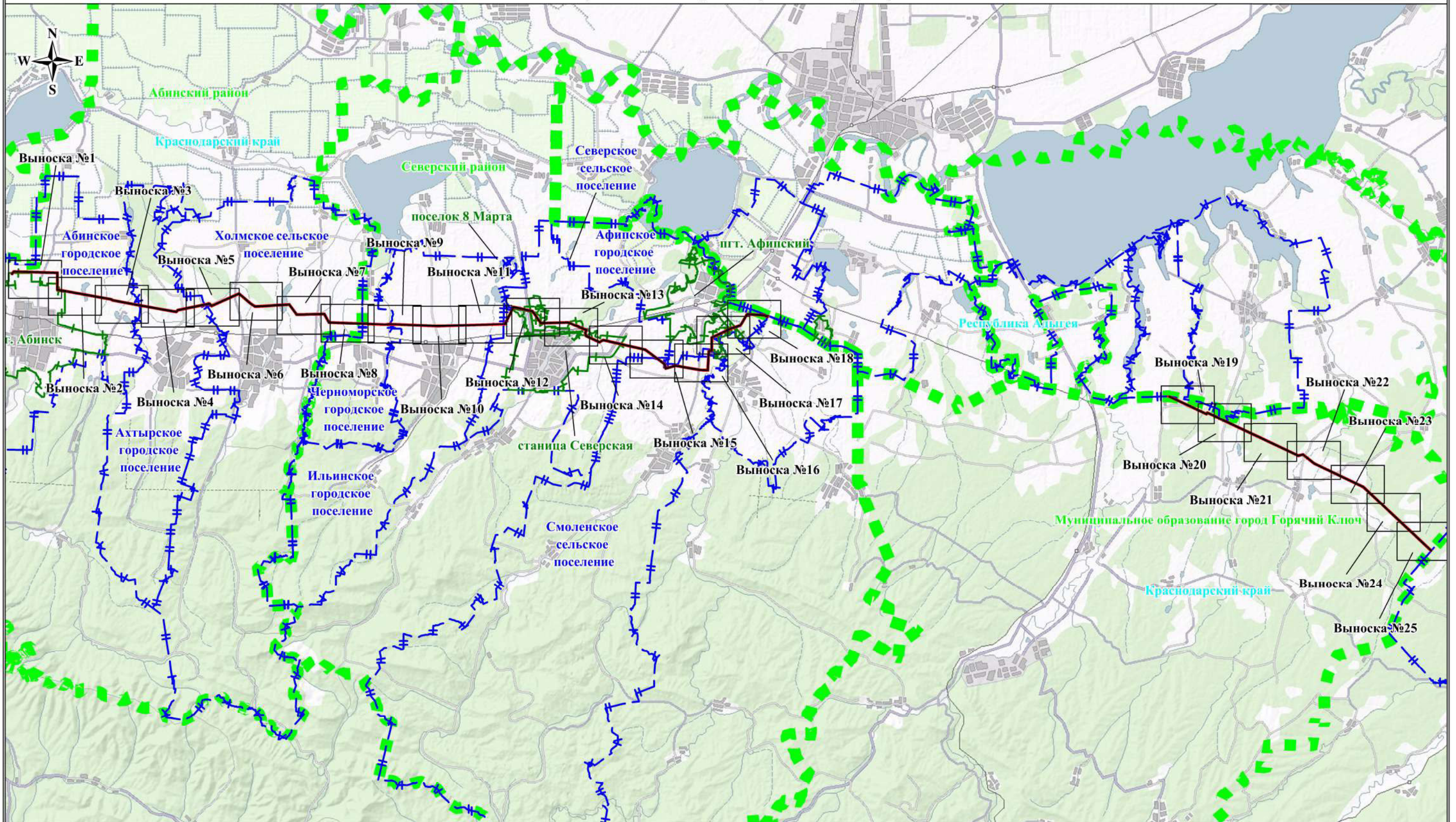
271	460462,69	1369646,86	0.10
272	459771,40	1368209,54	0.10
273	459698,46	1368070,16	0.10
274	459554,99	1368068,75	0.10
275	458860,83	1368086,95	0.10
276	458659,83	1368093,17	0.10
277	458640,62	1367936,40	0.10
278	458625,44	1367856,30	0.10
279	458485,26	1367844,61	0.10
280	458242,01	1367820,49	0.10
281	458018,63	1367822,91	0.10
282	457096,99	1367779,90	0.10
255	457108,56	1367342,32	0.10
283	460554,84	1369935,34	0.10
284	460626,95	1369873,41	0.10
285	460691,56	1370080,11	0.10
286	460756,32	1370262,45	0.10
287	460861,83	1370329,69	0.10
288	461674,74	1370792,98	0.10
289	461626,02	1371958,03	0.10
290	461619,84	1372147,26	0.10
291	461572,98	1372282,76	0.10
292	461535,66	1372398,81	0.10
293	461545,57	1372423,07	0.10
294	461519,73	1372479,80	0.10
295	461507,89	1372510,93	0.10
296	461500,54	1372562,32	0.10
297	461435,03	1372400,92	0.10
298	461491,08	1372255,74	0.10
299	461524,59	1372129,92	0.10
300	461539,92	1371953,88	0.10
301	461579,68	1371005,82	0.10
302	461581,64	1370844,47	0.10
303	461443,89	1370760,35	0.10
304	460818,61	1370404,28	0.10
305	460678,07	1370325,37	0.10
306	460609,52	1370106,55	0.10
283	460554,84	1369935,34	0.10
307	455456,59	1404379,16	0.10
308	455459,39	1404464,91	0.10
309	455420,59	1404685,05	0.10
310	454211,88	1407317,83	0.10
311	454147,65	1407469,88	0.10
312	454250,81	1407548,69	0.10
313	454129,57	1407809,74	0.10
314	453823,51	1408477,41	0.10
315	453730,47	1408473,53	0.10
316	454051,09	1407774,07	0.10

317	454134,73	1407578,68	0.10
318	454031,53	1407500,55	0.10
319	455388,97	1404547,32	0.10
320	455453,03	1404387,28	0.10
307	455456,59	1404379,16	0.10
321	453690,03	1408561,75	0.10
322	453681,73	1408639,59	0.10
323	453672,29	1408706,18	0.10
324	453659,00	1408836,29	0.10
325	452437,76	1411500,44	0.10
326	452356,54	1411682,71	0.10
327	452276,85	1411856,42	0.10
328	452069,44	1412305,27	0.10
329	450943,94	1414764,19	0.10
330	450904,44	1414865,07	0.10
331	450939,46	1415054,46	0.10
332	450990,76	1415270,17	0.10
333	450882,84	1415399,79	0.10
334	450766,10	1415549,09	0.10
335	450374,62	1416054,34	0.10
336	450278,72	1416190,96	0.10
337	450211,58	1416317,52	0.10
338	448468,20	1420103,34	0.10
339	448330,96	1420258,42	0.10
340	448012,64	1420604,01	0.10
341	446561,84	1422193,19	0.10
342	446531,94	1422162,39	0.10
343	446502,77	1422134,13	0.10
344	446500,80	1422132,21	0.10
345	447949,01	1420545,85	0.10
346	448107,17	1420372,79	0.10
347	448259,70	1420193,43	0.10
348	448387,07	1420049,80	0.10
349	448466,58	1419896,51	0.10
350	450133,62	1416280,72	0.10
351	450196,34	1416141,11	0.10
352	450306,16	1416001,96	0.10
353	450814,43	1415347,33	0.10
354	450891,77	1415230,02	0.10
355	450855,58	1415074,34	0.10
356	450799,05	1414869,78	0.10
357	450865,28	1414728,94	0.10
358	451273,86	1413835,93	0.10
359	452198,09	1411821,36	0.10
360	452268,26	1411643,04	0.10
361	452359,63	1411464,03	0.10
362	452569,60	1411006,06	0.10
321	453690,03	1408561,75	0.10

363	446485,97	1422148,45	0.10
364	446516,38	1422177,95	0.10
365	446546,97	1422209,48	0.10
366	445232,01	1423649,88	0.10
367	445116,88	1423789,27	0.10
368	444991,35	1423914,35	0.10
369	443478,66	1425573,27	0.10
370	443413,03	1425517,35	0.10
371	444928,03	1423855,86	0.10
372	445045,38	1423724,19	0.10
373	445167,89	1423592,26	0.10
363	446485,97	1422148,45	0.10



### Схема расположения границ публичного сервитута



Используемые условные знаки и обозначения:

- обозначение границы публичного сервитута;
- обозначение линии электропередачи;
- + - обозначение границы населенного пункта;
- + - обозначение границы поселения;
- - обозначение границы муниципального района, городского округа;
- - обозначение населенного пункта;

Абинское городское поселение - обозначение поселения;

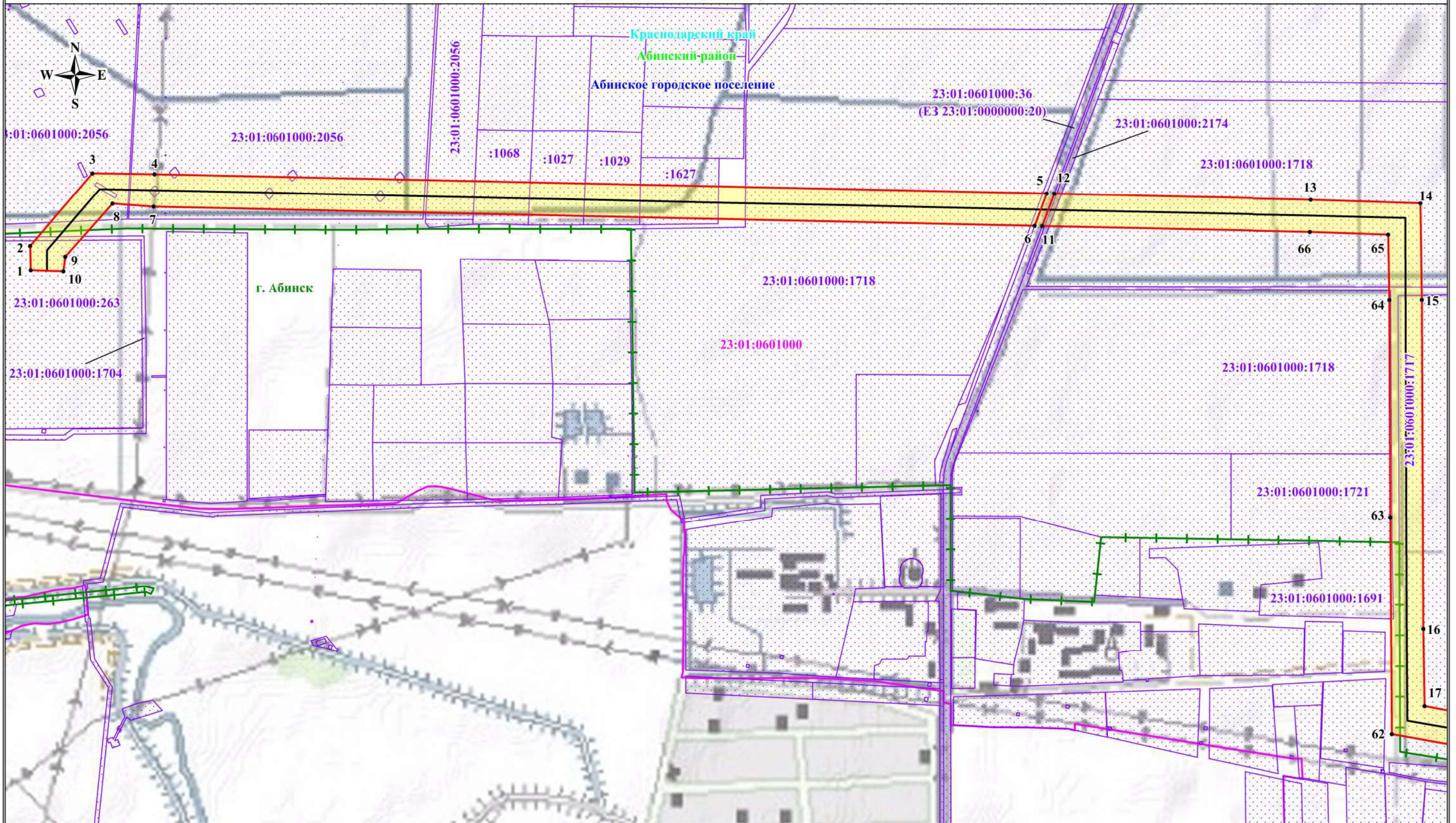
Абинский район - обозначение муниципального района, городского округа;

Краснодарский край - обозначение субъекта

Масштаб: 1:300 000












### Схема расположения границ публичного сервитута



Масштаб: 1:10 000

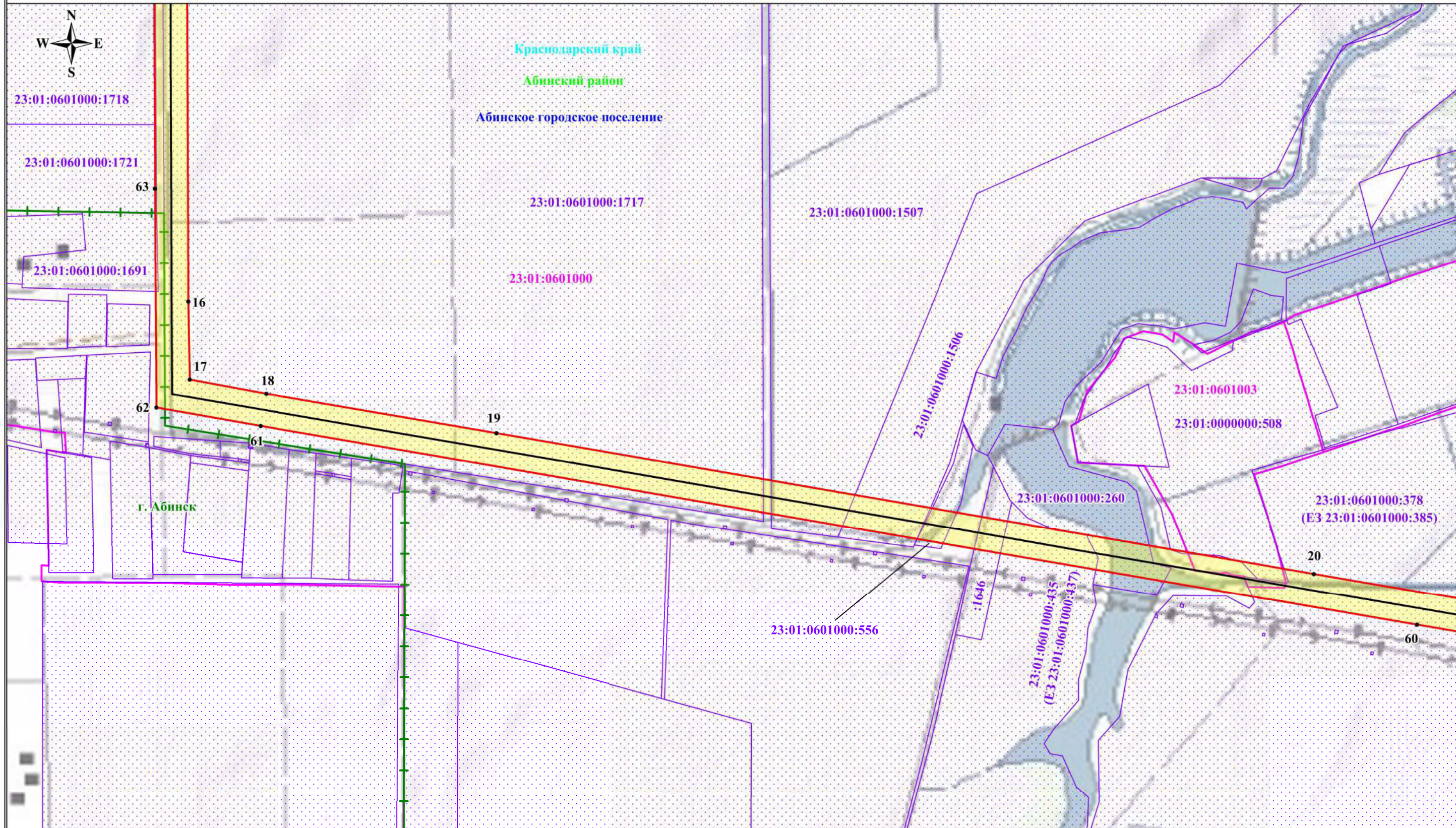
Используемые условные знаки и обозначения:

-  - обозначение границы публичного сервитута;
-  - обозначение границы земельного участка;
-  - обозначение границы кадастрового квартала;
-  - обозначение линии электропередачи;
-  - обозначение границы населенного пункта;
-  - обозначение границы поселения;
-  - обозначение границы муниципального района, городского округа;

-  - обозначение границы охранной зоны линии электропередачи;
-  - обозначение характерной точки границы публичного сервитута;
- 23:01:0601000** - обозначение номера кадастрового квартала;
- 23:01:0601000:263** - обозначение кадастрового номера земельного участка;
- г. Abинск** - обозначение населенного пункта;
- Abинское городское поселение** - обозначение поселения;
- Abинский район** - обозначение муниципального района, городского округа;
- Краснодарский край** - обозначение субъекта



### Схема расположения границ публичного сервитута



Масштаб: 1:10 000

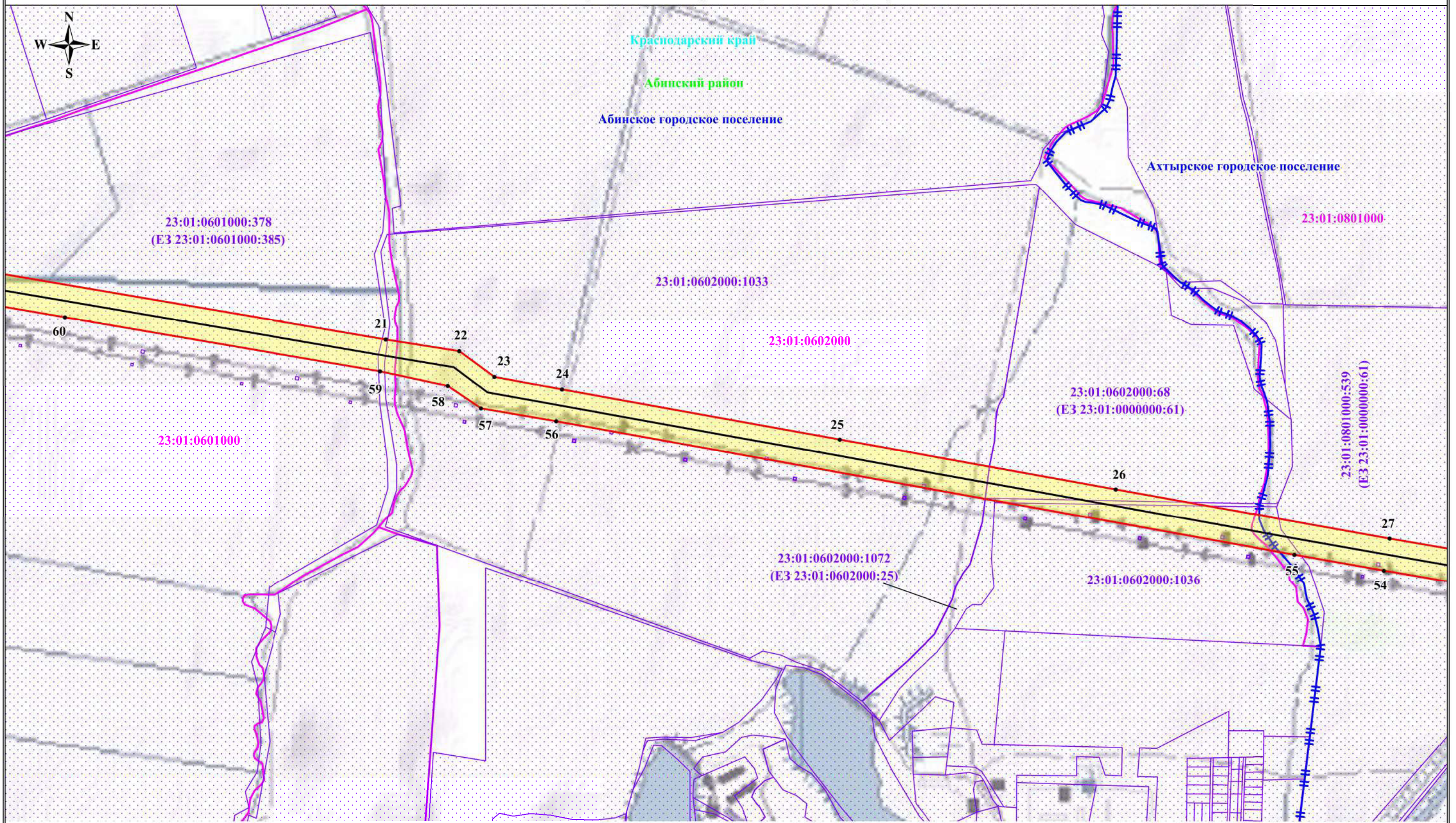
Используемые условные знаки и обозначения:

- обозначение границы публичного сервитута;
- обозначение границы земельного участка;
- обозначение границы кадастрового квартала;
- обозначение линии электропередачи;
- обозначение границы населенного пункта;
- обозначение границы поселения;
- обозначение границы муниципального района, городского округа;

- обозначение границы охранной зоны линии электропередачи;
- 1 - обозначение характерной точки границы публичного сервитута;
- 23:01:0601000 - обозначение номера кадастрового квартала;
- 23:01:0601000:263 - обозначение кадастрового номера земельного участка;
- г. Абинск - обозначение населенного пункта;
- Абинское городское поселение - обозначение поселения;
- Абинский район - обозначение муниципального района, городского округа;
- Краснодарский край - обозначение субъекта



### Схема расположения границ публичного сервитута



Масштаб: 1:10 000

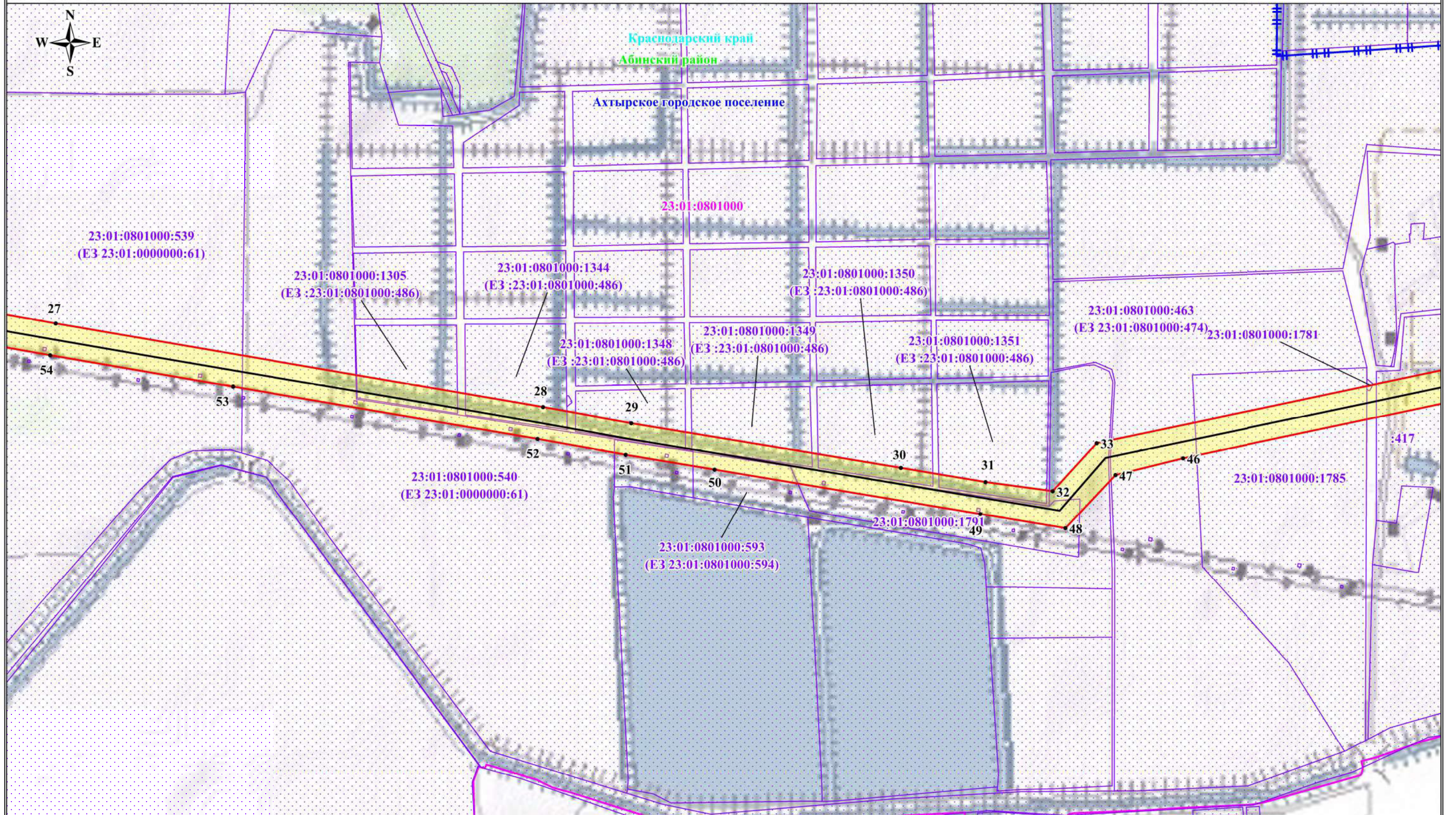
#### Используемые условные знаки и обозначения:

- обозначение границы публичного сервитута;
- обозначение границы земельного участка;
- обозначение границы кадастрового квартала;
- обозначение линии электропередачи;
- обозначение границы населенного пункта;
- обозначение границы поселения;
- обозначение границы муниципального района, городского округа;

- обозначение границы охранной зоны линии электропередачи;
- 1 - обозначение характерной точки границы публичного сервитута;
- 23:01:0601000 - обозначение номера кадастрового квартала;
- 23:01:0601000:263 - обозначение кадастрового номера земельного участка;
- г. Абинск - обозначение населенного пункта;
- Абинское городское поселение - обозначение поселения;
- Абинский район - обозначение муниципального района, городского округа;
- Краснодарский край - обозначение субъекта



### Схема расположения границ публичного сервитута



Масштаб: 1:10 000

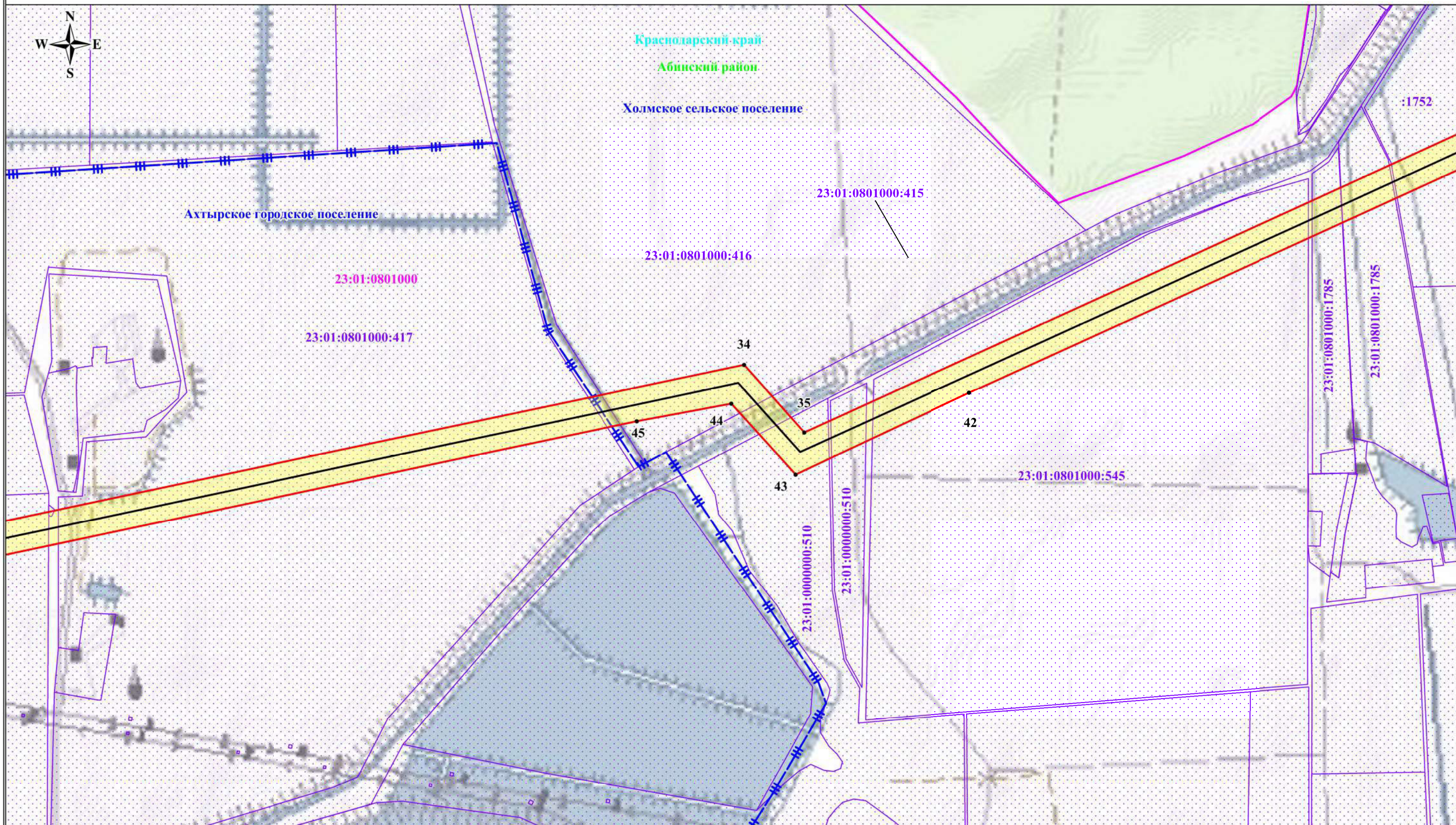
Используемые условные знаки и обозначения:

- обозначение границы публичного сервитута;
- обозначение границы земельного участка;
- обозначение границы кадастрового квартала;
- обозначение линии электропередачи;
- обозначение границы населенного пункта;
- обозначение границы поселения;
- обозначение границы муниципального района, городского округа;

- обозначение границы охранной зоны линии электропередачи;
- 1 - обозначение характерной точки границы публичного сервитута;
- 23:01:0601000 - обозначение номера кадастрового квартала;
- 23:01:0601000:263 - обозначение кадастрового номера земельного участка;
- г. Абинск - обозначение населенного пункта;
- Абинское городское поселение - обозначение поселения;
- Абинский район - обозначение муниципального района, городского округа;
- Краснодарский край - обозначение субъекта












### Схема расположения границ публичного сервитута



Масштаб: 1:10 000

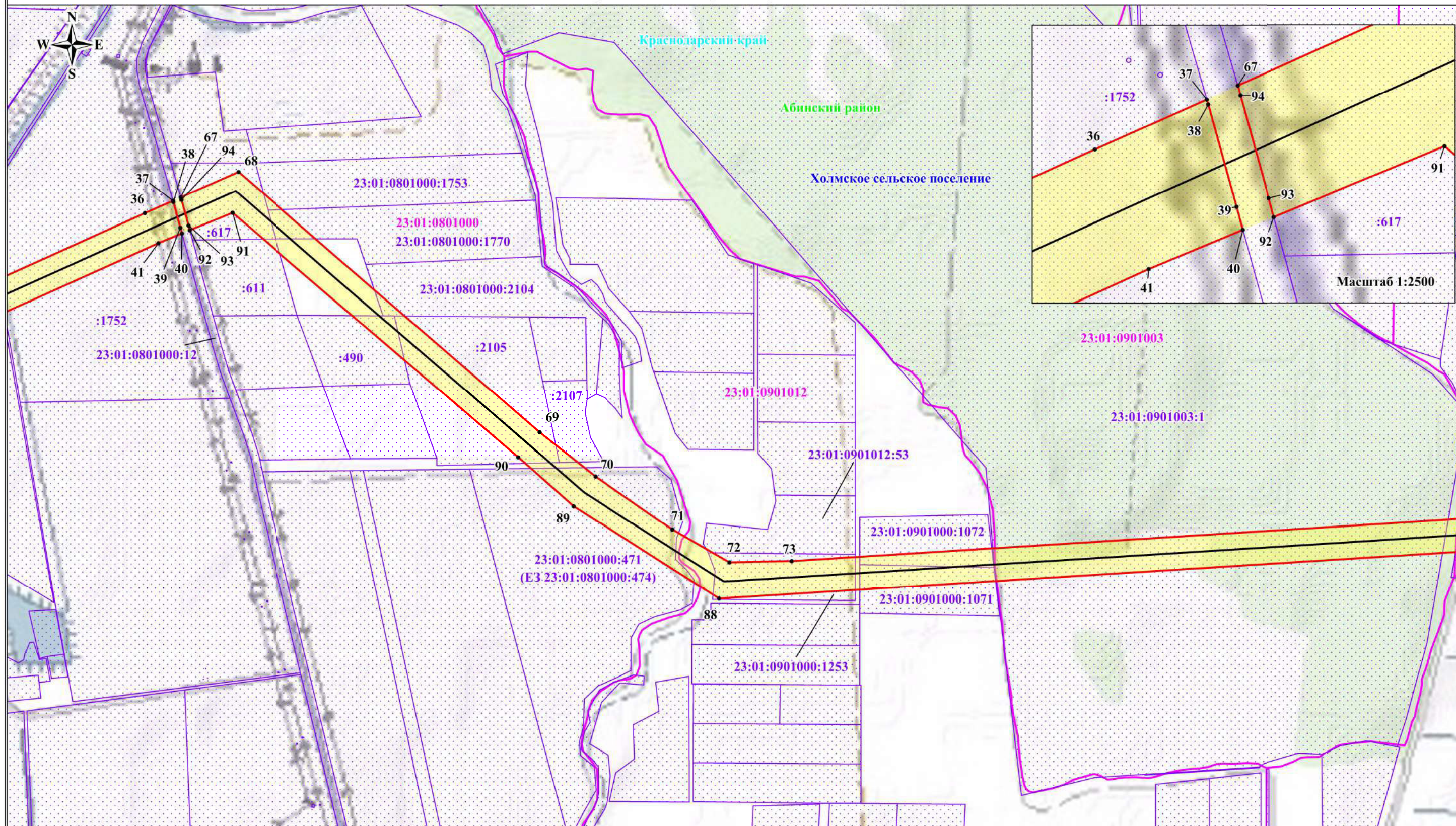
Используемые условные знаки и обозначения:

-  - обозначение границы публичного сервитута;
-  - обозначение границы земельного участка;
-  - обозначение границы кадастрового квартала;
-  - обозначение линии электропередачи;
-  - обозначение границы населенного пункта;
-  - обозначение границы поселения;
-  - обозначение границы муниципального района, городского округа;

-  - обозначение границы охранной зоны линии электропередачи;
-  - обозначение характерной точки границы публичного сервитута;
- 23:01:0601000** - обозначение номера кадастрового квартала;
- 23:01:0601000:263** - обозначение кадастрового номера земельного участка;
- г. Абинск** - обозначение населенного пункта;
- Абинское городское поселение** - обозначение поселения;
- Абинский район** - обозначение муниципального района, городского округа;
- Краснодарский край** - обозначение субъекта



### Схема расположения границ публичного сервитута



Масштаб: 1:10 000

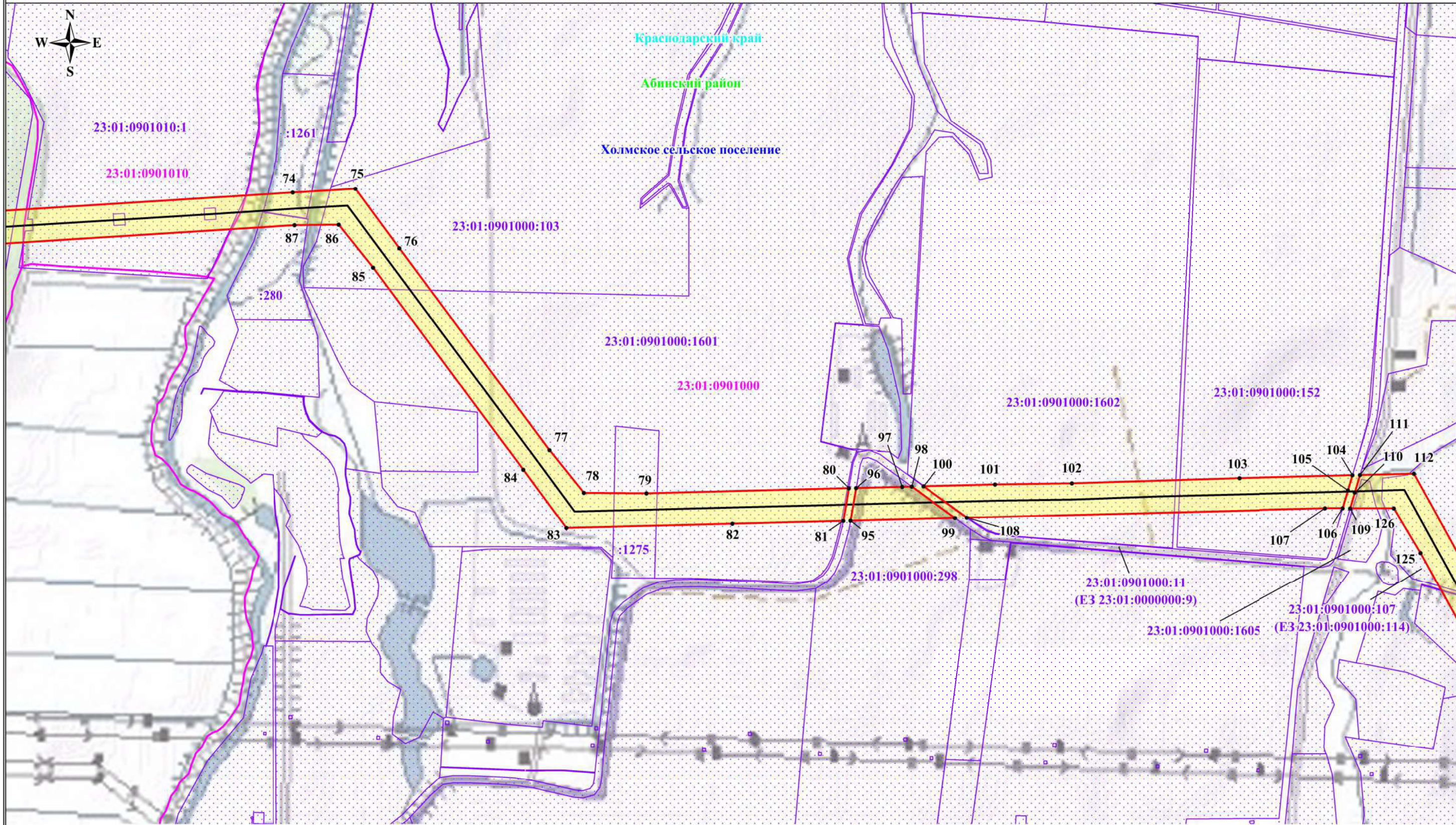
Используемые условные знаки и обозначения:

- обозначение границы публичного сервитута;
- обозначение границы земельного участка;
- обозначение границы кадастрового квартала;
- обозначение линии электропередачи;
- обозначение границы населенного пункта;
- обозначение границы поселения;
- обозначение границы муниципального района, городского округа;

- обозначение границы охранной зоны линии электропередачи;
- обозначение характерной точки границы публичного сервитута;
- 23:01:0601000 - обозначение номера кадастрового квартала;
- 23:01:0601000:263 - обозначение кадастрового номера земельного участка;
- г. Абинск - обозначение населенного пункта;
- Абинское городское поселение - обозначение поселения;
- Абинский район - обозначение муниципального района, городского округа;
- Краснодарский край - обозначение субъекта



### Схема расположения границ публичного сервитута



Масштаб: 1:10 000

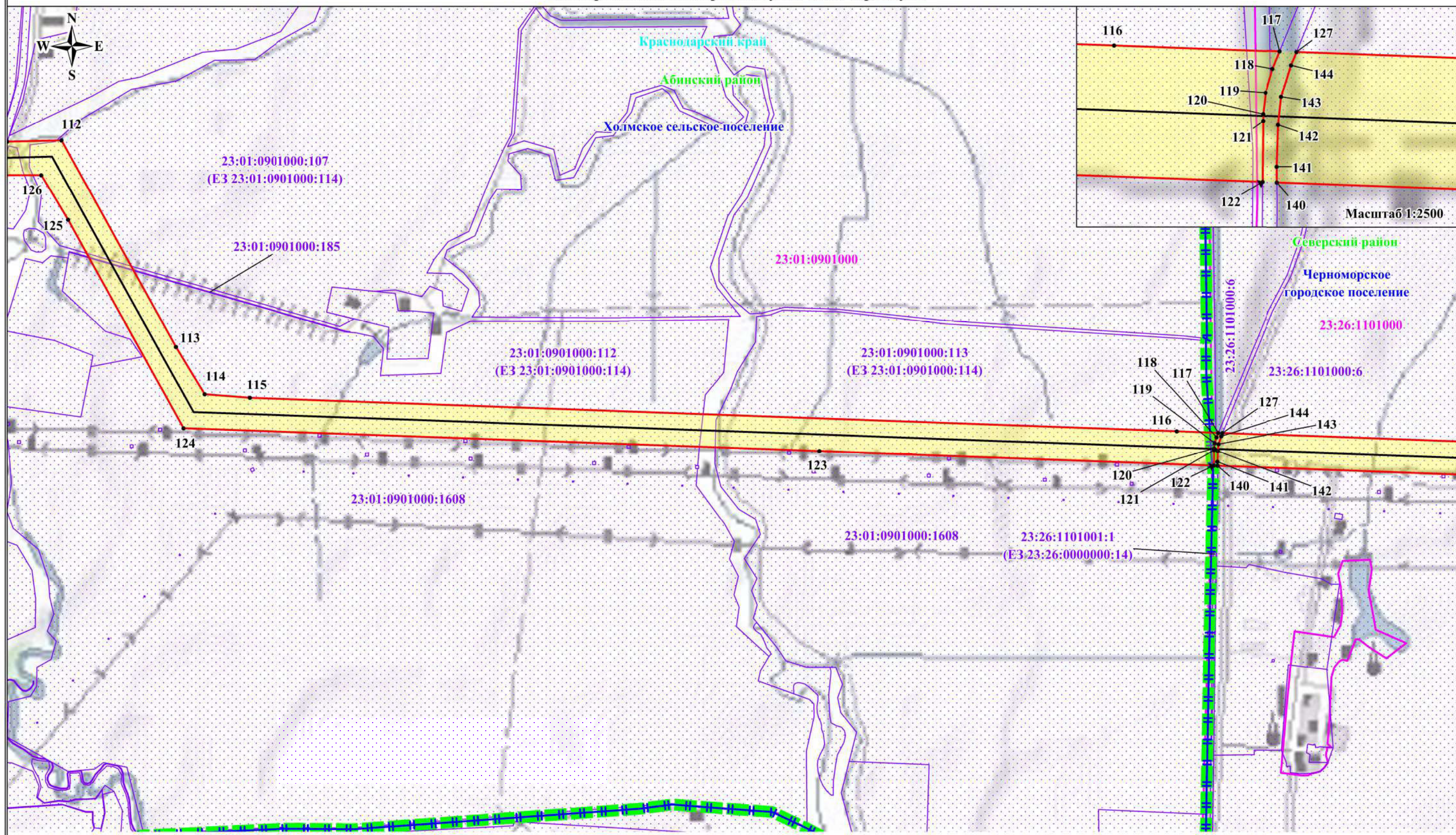
Используемые условные знаки и обозначения:

- обозначение границы публичного сервитута;
- обозначение границы земельного участка;
- обозначение границы кадастрового квартала;
- обозначение линии электропередачи;
- обозначение границы населенного пункта;
- обозначение границы поселения;
- обозначение границы муниципального района, городского округа;

- обозначение границы охранной зоны линии электропередачи;
- обозначение характерной точки границы публичного сервитута;
- 23:01:0601000 - обозначение номера кадастрового квартала;
- 23:01:0601000:263 - обозначение кадастрового номера земельного участка;
- г. Абинск - обозначение населенного пункта;
- Абинское городское поселение - обозначение поселения;
- Абинский район - обозначение муниципального района, городского округа;
- Краснодарский край - обозначение субъекта



### Схема расположения границ публичного сервитута



Масштаб: 1:10 000

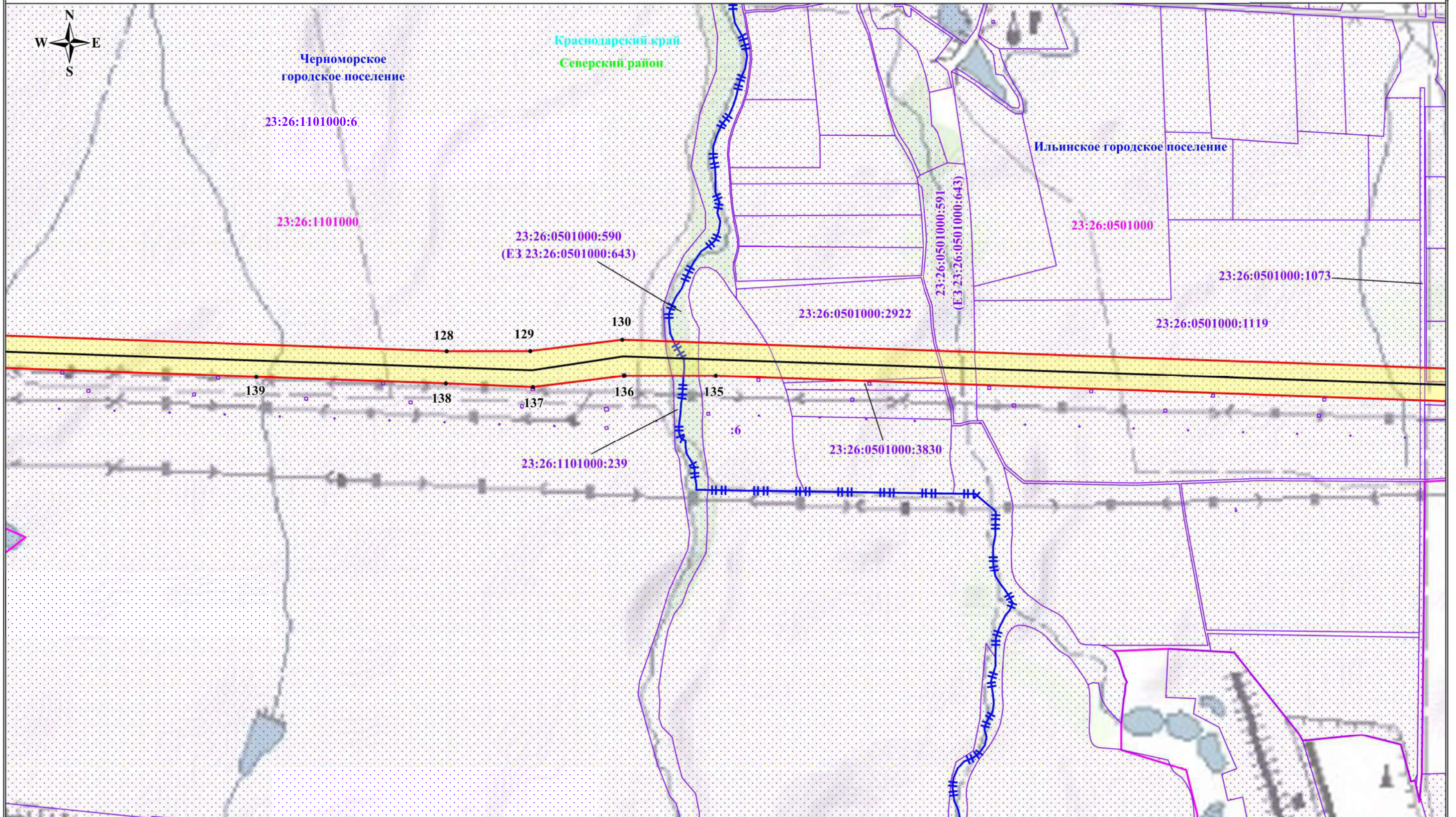
Используемые условные знаки и обозначения:

- обозначение границы публичного сервитута;
- обозначение границы земельного участка;
- обозначение границы кадастрового квартала;
- обозначение линии электропередачи;
- обозначение границы населенного пункта;
- обозначение границы поселения;
- обозначение границы муниципального района, городского округа;

- обозначение границы охранной зоны линии электропередачи;
- обозначение характерной точки границы публичного сервитута;
- 23:01:0601000** - обозначение номера кадастрового квартала;
- 23:01:0601000:263** - обозначение кадастрового номера земельного участка;
- г. Абинск - обозначение населенного пункта;
- Абинское городское поселение - обозначение поселения;
- Абинский район - обозначение муниципального района, городского округа;
- Краснодарский край - обозначение субъекта



### Схема расположения границ публичного сервитута



Масштаб: 1:10 000

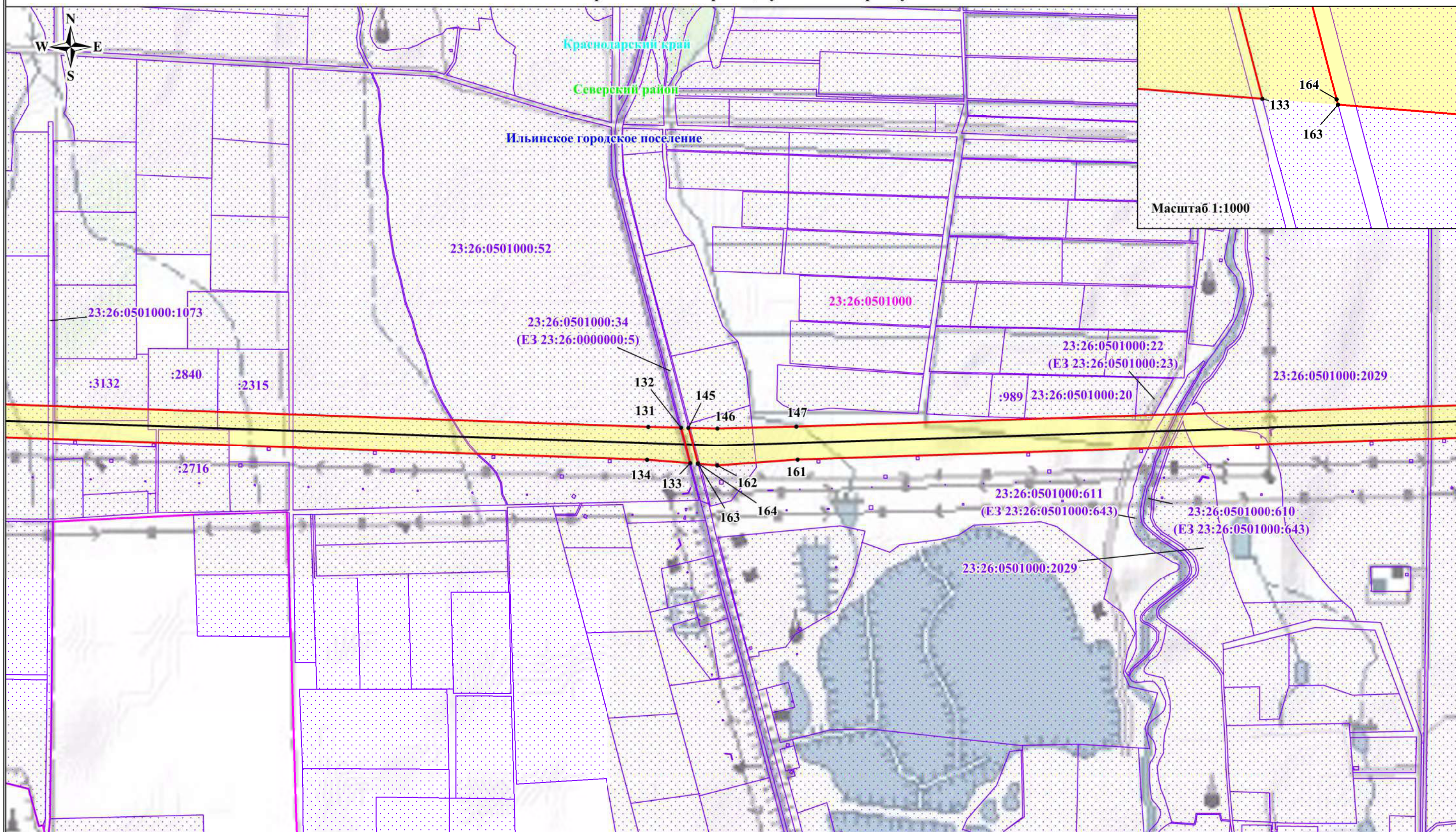
Используемые условные знаки и обозначения:

- обозначение границы публичного сервитута;
- обозначение границы земельного участка;
- обозначение границы кадастрового квартала;
- обозначение линии электропередачи;
- обозначение границы населенного пункта;
- обозначение границы поселения;
- обозначение границы муниципального района, городского округа;

- обозначение границы охранной зоны линии электропередачи;
- обозначение характерной точки границы публичного сервитута;
- обозначение номера кадастрового квартала;
- обозначение кадастрового номера земельного участка;
- обозначение населенного пункта;
- обозначение поселения;
- обозначение муниципального района, городского округа;
- обозначение субъекта



### Схема расположения границ публичного сервитута



Масштаб: 1:10 000

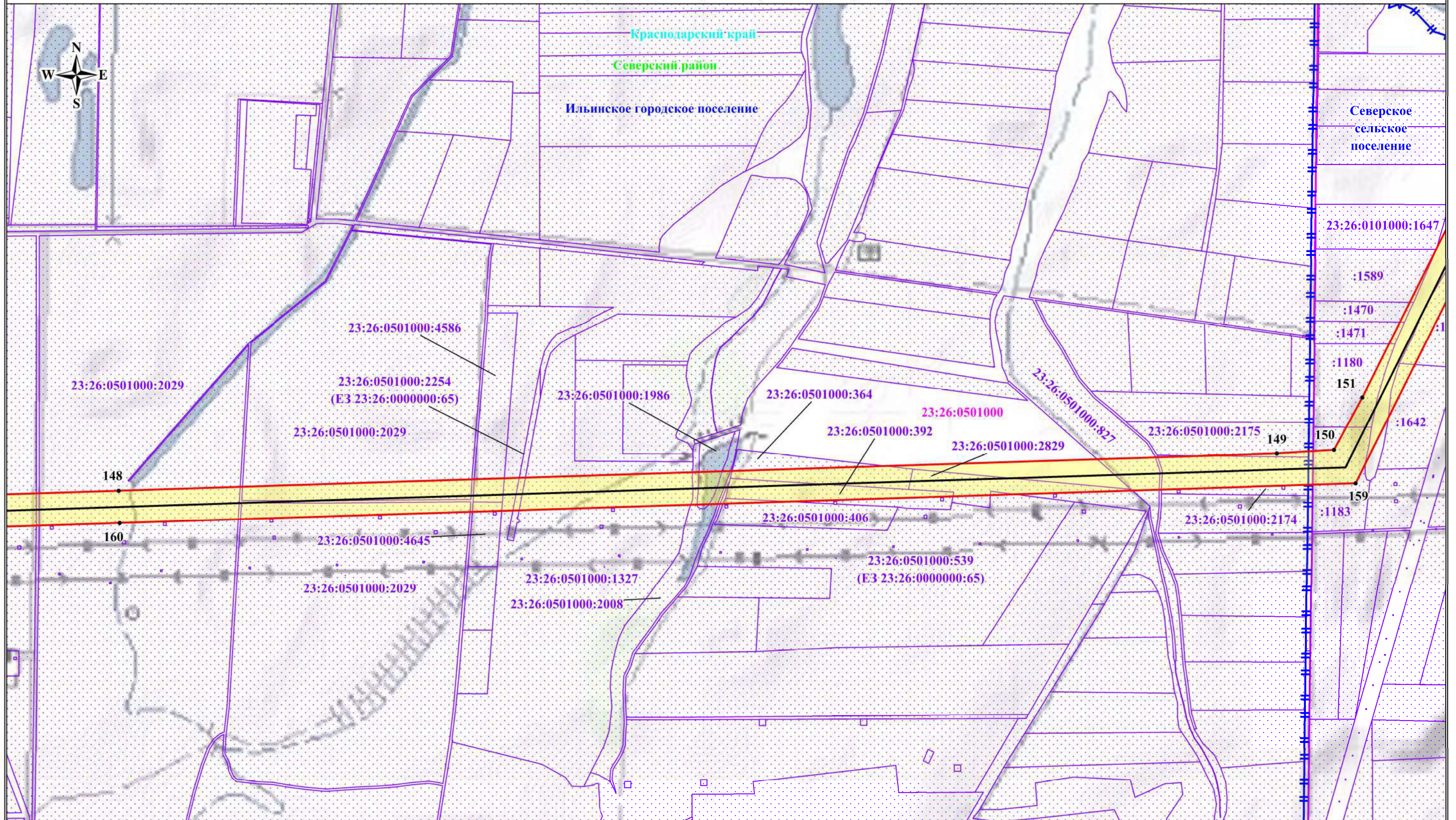
#### Используемые условные знаки и обозначения:

- обозначение границы публичного сервитута;
- обозначение границы земельного участка;
- обозначение границы кадастрового квартала;
- обозначение линии электропередачи;
- обозначение границы населенного пункта;
- обозначение границы поселения;
- обозначение границы муниципального района, городского округа;

- обозначение границы охранной зоны линии электропередачи;
- 1 - обозначение характерной точки границы публичного сервитута;
- 23:01:0601000 - обозначение номера кадастрового квартала;
- 23:01:0601000:263 - обозначение кадастрового номера земельного участка;
- г. Абинск - обозначение населенного пункта;
- Абинское городское поселение - обозначение поселения;
- Абинский район - обозначение муниципального района, городского округа;
- Краснодарский край - обозначение субъекта



### Схема расположения границ публичного сервитута



Масштаб: 1:10 000

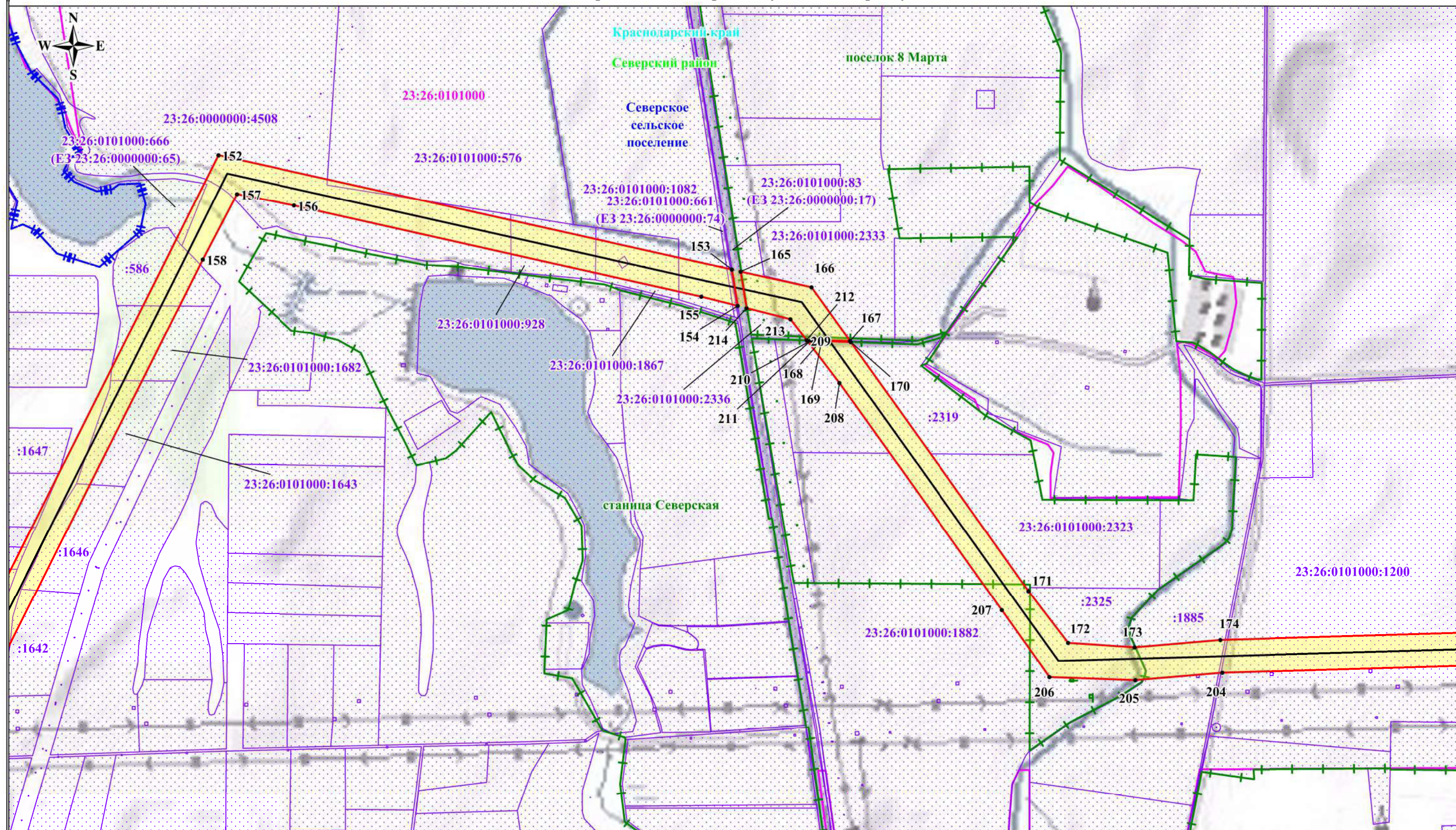
Используемые условные знаки и обозначения:

- обозначение границы публичного сервитута;
- обозначение границы земельного участка;
- обозначение границы кадастрового квартала;
- обозначение линии электропередачи;
- + - обозначение границы населенного пункта;
- + - обозначение границы поселения;
- ■ ■ - обозначение границы муниципального района, городского округа;

- обозначение границы охранной зоны линии электропередачи;
- 1 - обозначение характерной точки границы публичного сервитута;
- 23:01:0601000 - обозначение номера кадастрового квартала;
- 23:01:0601000:263 - обозначение кадастрового номера земельного участка;
- г. Абинск - обозначение населенного пункта;
- Абинское городское поселение - обозначение поселения;
- Абинский район - обозначение муниципального района, городского округа;
- Краснодарский край - обозначение субъекта



### Схема расположения границ публичного сервитута



Масштаб: 1:10 000

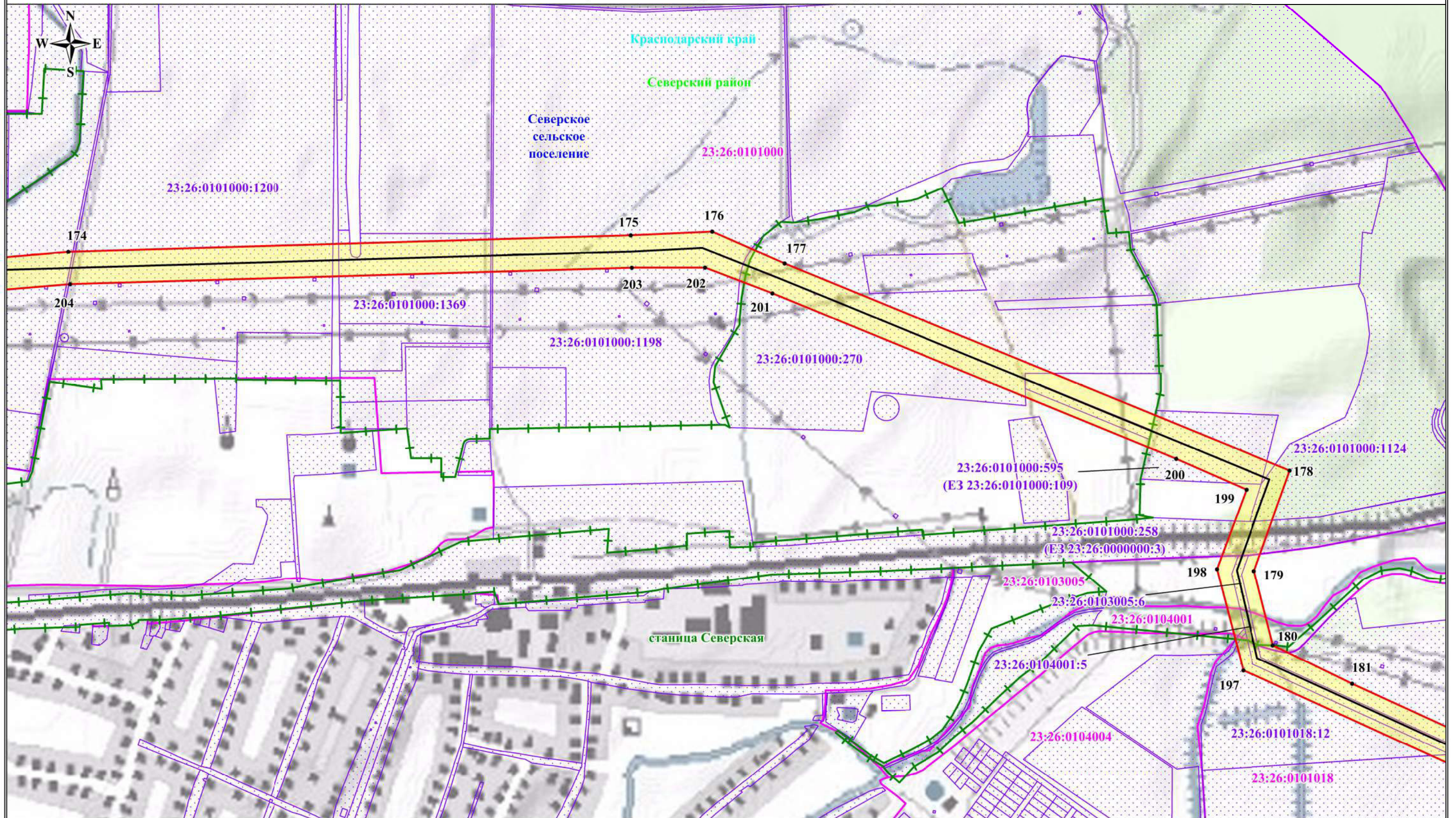
Используемые условные знаки и обозначения:

- обозначение границы публичного сервитута;
- обозначение границы земельного участка;
- обозначение границы кадастрового квартала;
- обозначение линии электропередачи;
- обозначение границы населенного пункта;
- обозначение границы поселения;
- обозначение границы муниципального района, городского округа;

- обозначение границы охранной зоны линии электропередачи;
- 1 - обозначение характерной точки границы публичного сервитута;
- 23:01:0601000 - обозначение номера кадастрового квартала;
- 23:01:0601000:263 - обозначение кадастрового номера земельного участка;
- г. Абинск - обозначение населенного пункта;
- Абинское городское поселение - обозначение поселения;
- Абинский район - обозначение муниципального района, городского округа;
- Краснодарский край - обозначение субъекта



### Схема расположения границ публичного сервитута



Масштаб: 1:10 000

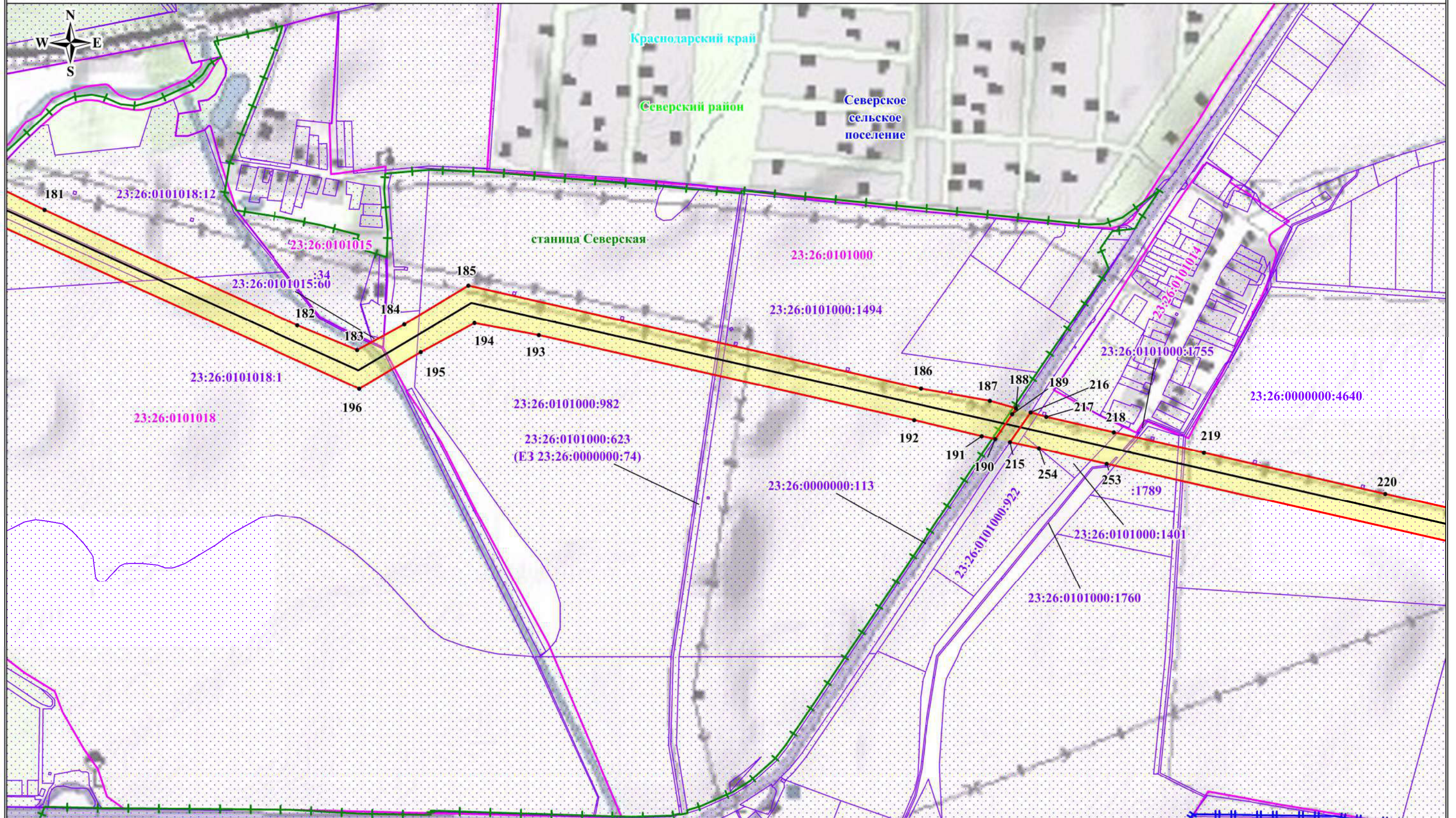
Используемые условные знаки и обозначения:

- обозначение границы публичного сервитута;
- обозначение границы земельного участка;
- обозначение границы кадастрового квартала;
- обозначение линии электропередачи;
- обозначение границы населенного пункта;
- обозначение границы поселения;
- обозначение границы муниципального района, городского округа;

- обозначение границы охранной зоны линии электропередачи;
- 1 - обозначение характерной точки границы публичного сервитута;
- 23:01:0601000 - обозначение номера кадастрового квартала;
- 23:01:0601000:263 - обозначение кадастрового номера земельного участка;
- г. Абинск - обозначение населенного пункта;
- Абинское городское поселение - обозначение поселения;
- Абинский район - обозначение муниципального района, городского округа;
- Краснодарский край - обозначение субъекта



### Схема расположения границ публичного сервитута



Масштаб: 1:10 000

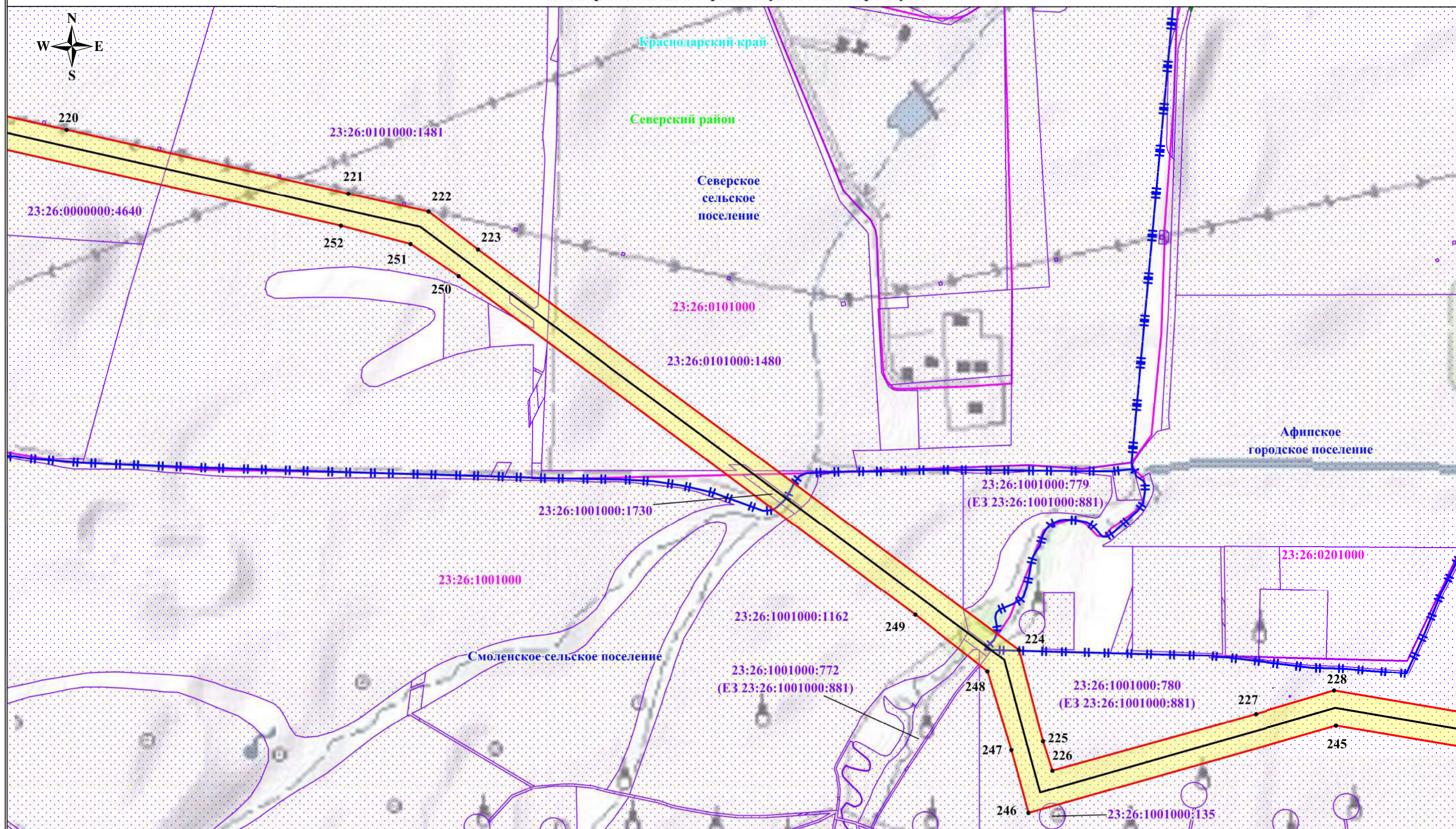
Используемые условные знаки и обозначения:

- обозначение границы публичного сервитута;
- обозначение границы земельного участка;
- обозначение границы кадастрового квартала;
- обозначение линии электропередачи;
- обозначение границы населенного пункта;
- обозначение границы поселения;
- обозначение границы муниципального района, городского округа;

- обозначение границы охранной зоны линии электропередачи;
- обозначение характерной точки границы публичного сервитута;
- обозначение номера кадастрового квартала;
- обозначение кадастрового номера земельного участка;
- обозначение населенного пункта;
- обозначение поселения;
- обозначение муниципального района, городского округа;
- обозначение субъекта



### Схема расположения границ публичного сервитута



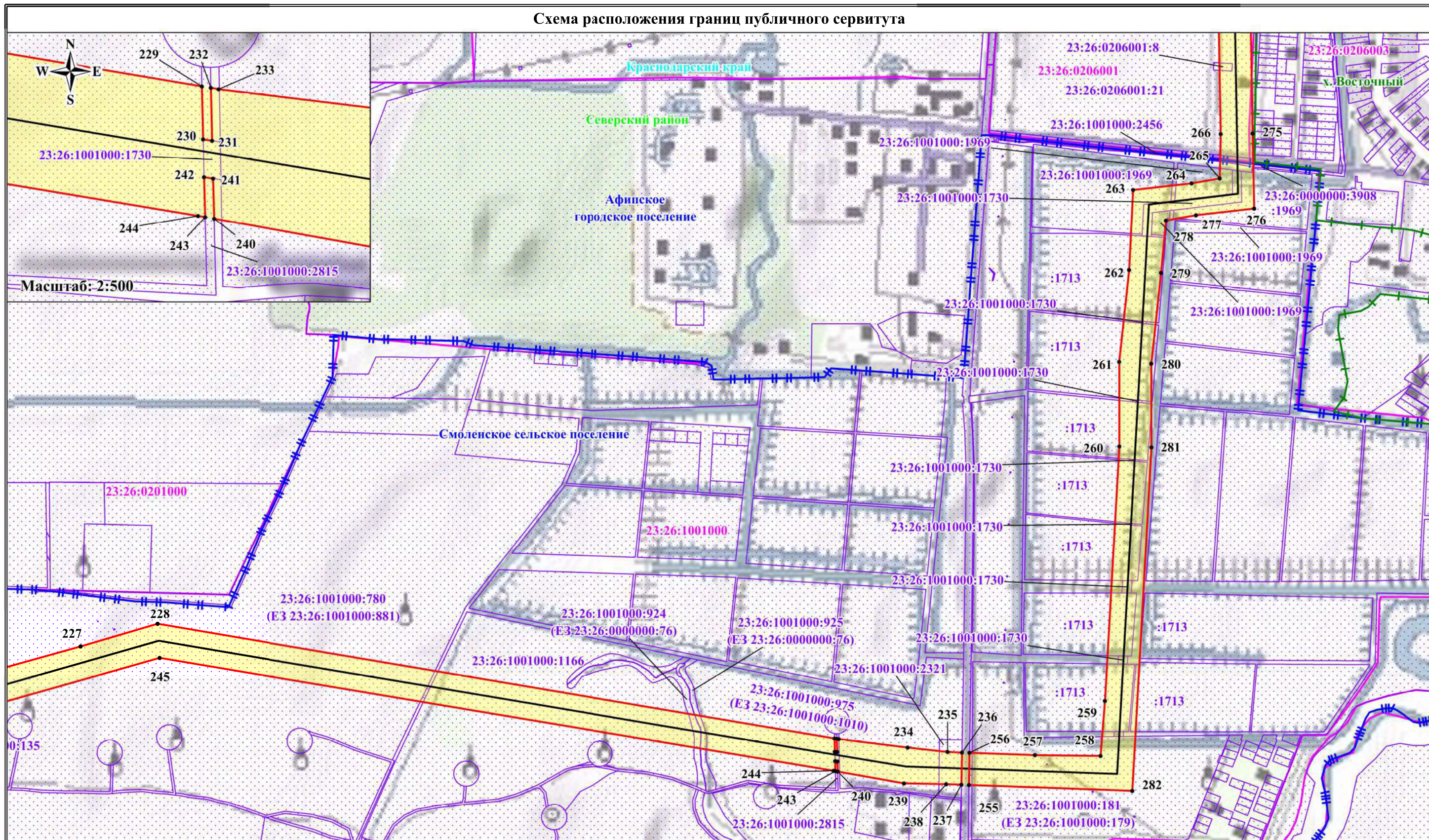
Масштаб: 1:10 000

- Используемые условные знаки и обозначения:
- обозначение границы публичного сервитута;
  - обозначение границы земельного участка;
  - обозначение границы кадастрового квартала;
  - обозначение линии электропередачи;
  - обозначение границы населенного пункта;
  - обозначение границы поселения;
  - обозначение границы муниципального района, городского округа;

- обозначение границы охранной зоны линии электропередачи;
- обозначение характерной точки границы публичного сервитута;
- 23:01:0601000 - обозначение номера кадастрового квартала;
- 23:01:0601000:263 - обозначение кадастрового номера земельного участка;
- г. Абинск - обозначение населенного пункта;
- Абинское городское поселение - обозначение поселения;
- Абинский район - обозначение муниципального района, городского округа;
- Краснодарский край - обозначение субъекта



### Схема расположения границ публичного сервитута



Масштаб: 1:10 000

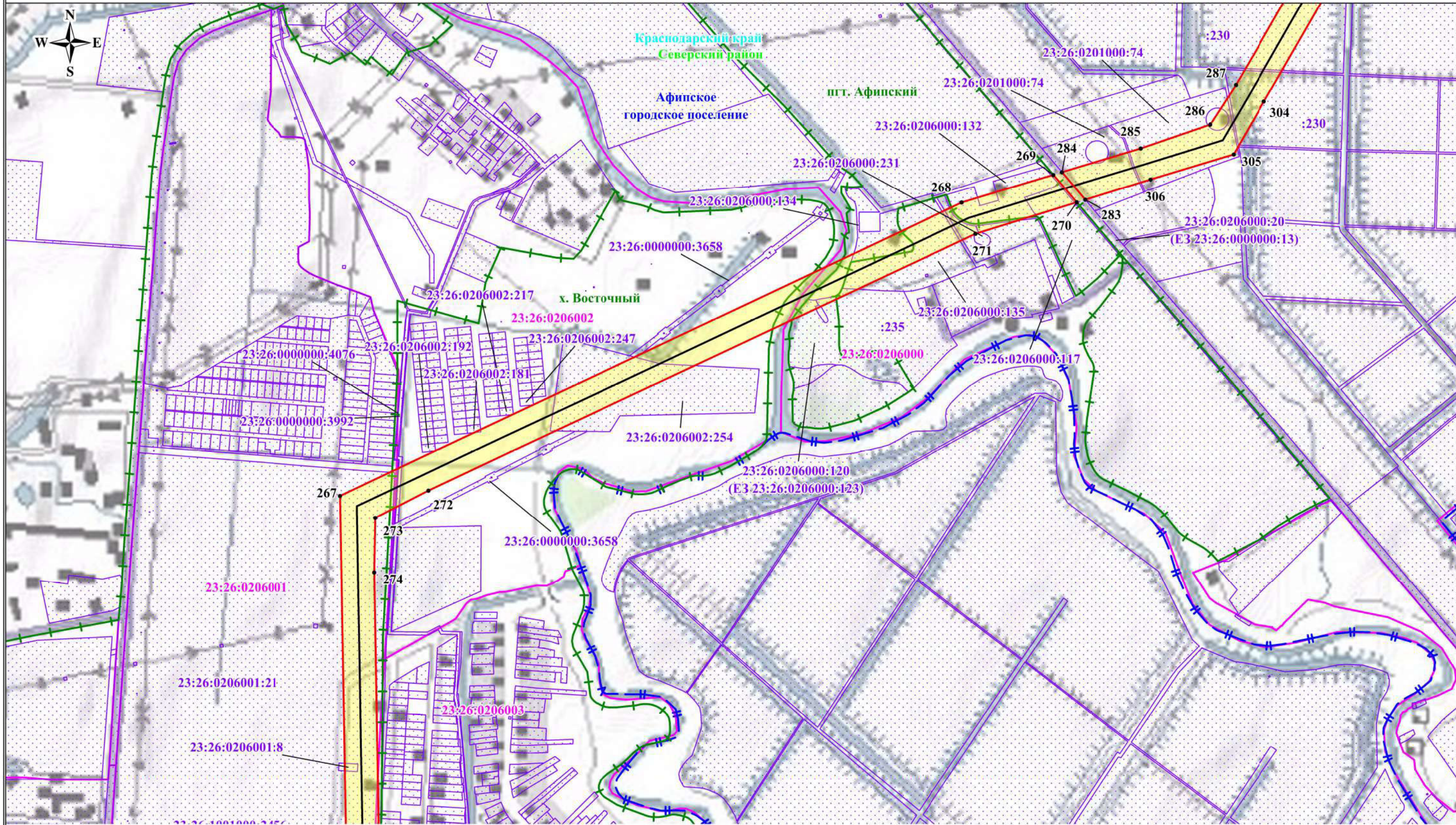
Используемые условные знаки и обозначения:

- обозначение границы публичного сервитута;
- обозначение границы земельного участка;
- обозначение границы кадастрового квартала;
- обозначение линии электропередачи;
- обозначение границы населенного пункта;
- обозначение границы поселения;
- обозначение границы муниципального района, городского округа;

- обозначение границы охранной зоны линии электропередачи;
- обозначение характерной точки границы публичного сервитута;
- 23:01:0601000 - обозначение номера кадастрового квартала;
- 23:01:0601000:263 - обозначение кадастрового номера земельного участка;
- г. Абинск - обозначение населенного пункта;
- Абинское городское поселение - обозначение поселения;
- Абинский район - обозначение муниципального района, городского округа;
- Краснодарский край - обозначение субъекта



Схема расположения границ публичного сервитута



Масштаб: 1:10 000

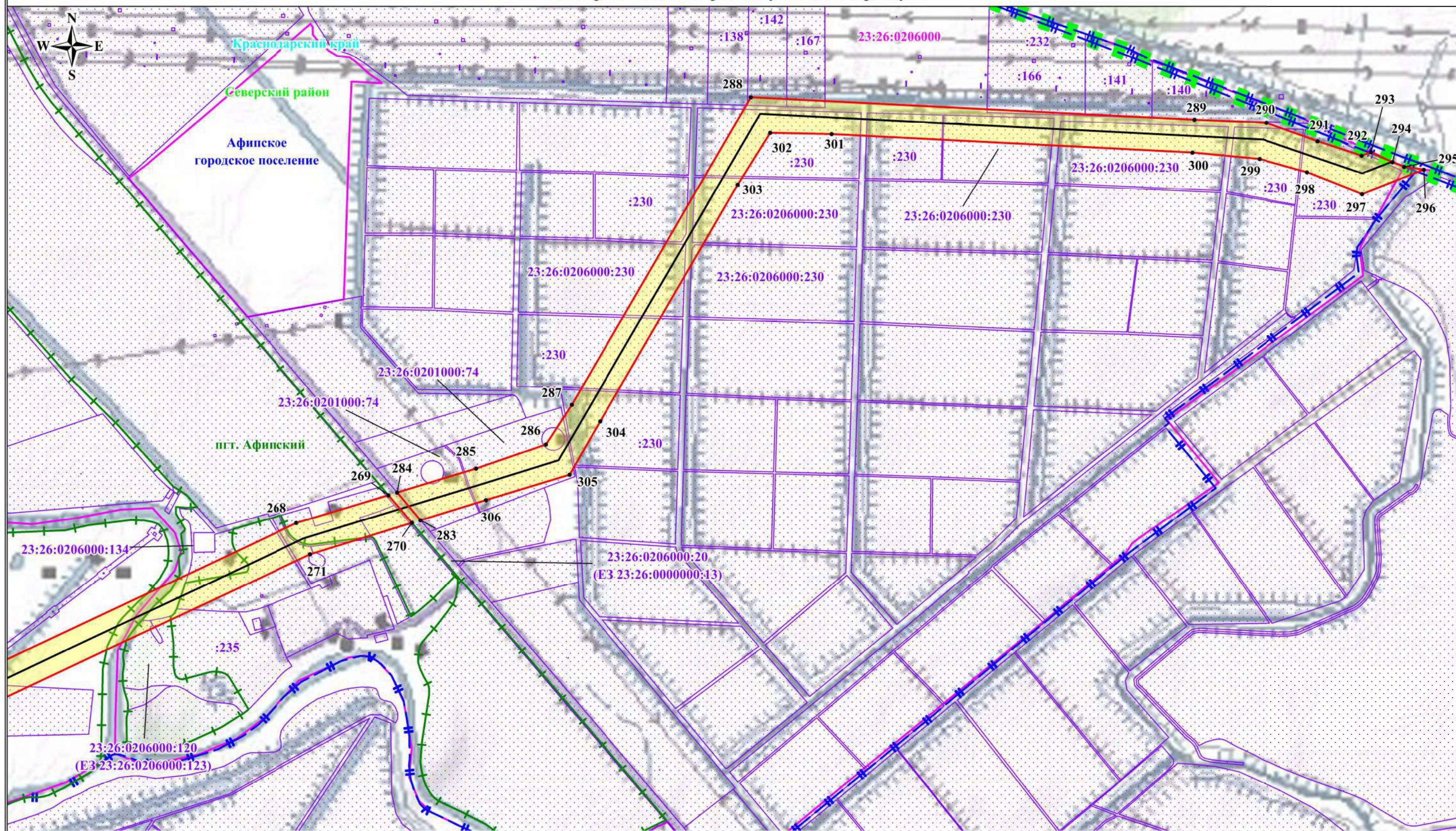
Используемые условные знаки и обозначения:

- обозначение границы публичного сервитута;
- обозначение границы земельного участка;
- обозначение границы кадастрового квартала;
- обозначение линии электропередачи;
- обозначение границы населенного пункта;
- обозначение границы поселения;
- обозначение границы муниципального района, городского округа;

- обозначение границы охранной зоны линии электропередачи;
- 1 - обозначение характерной точки границы публичного сервитута;
- 23:01:0601000 - обозначение номера кадастрового квартала;
- 23:01:0601000:263 - обозначение кадастрового номера земельного участка;
- г. Абинск - обозначение населенного пункта;
- Абинское городское поселение - обозначение поселения;
- Абинский район - обозначение муниципального района, городского округа;
- Краснодарский край - обозначение субъекта



### Схема расположения границ публичного сервитута



Масштаб: 1:10 000

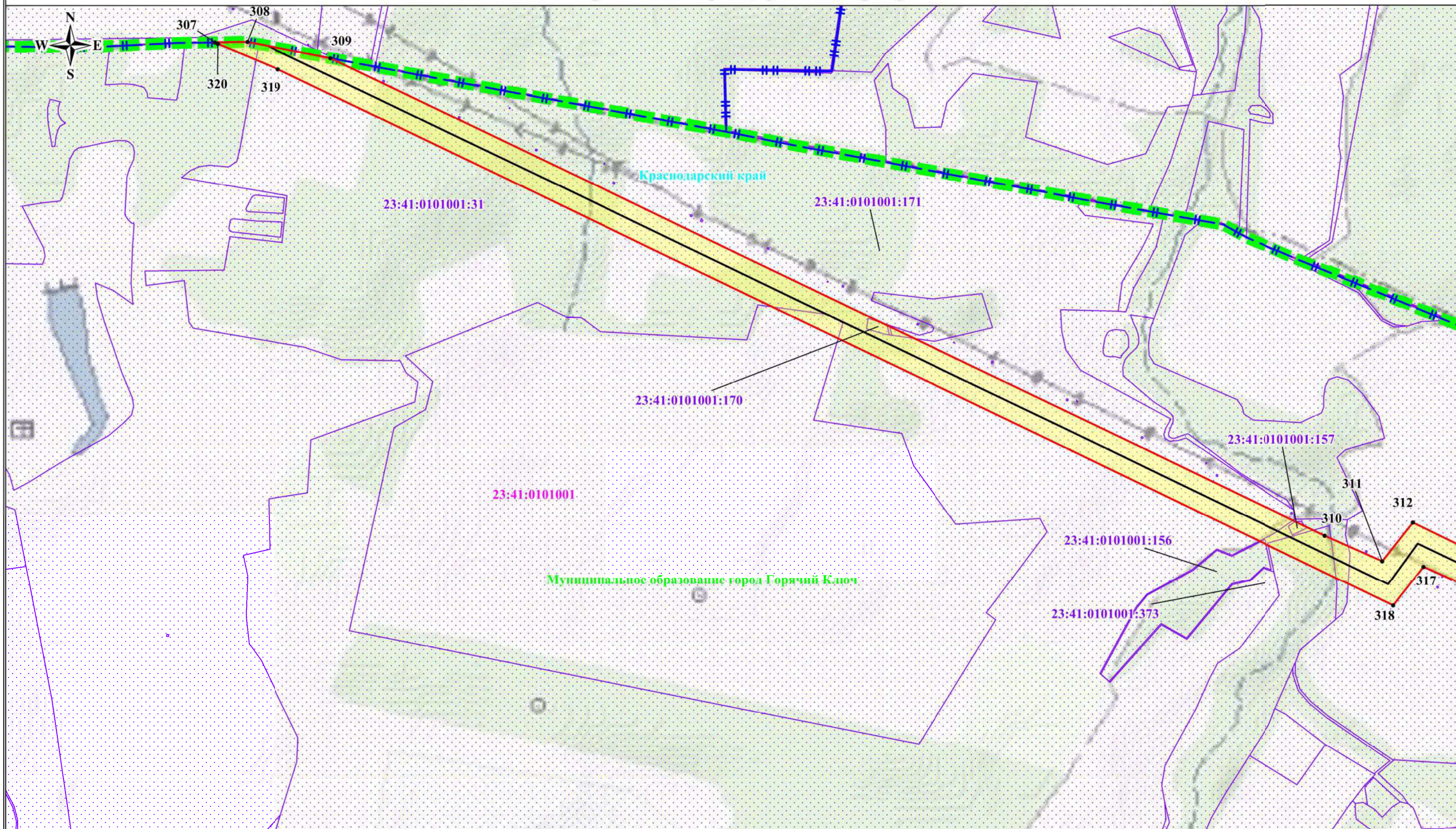
Используемые условные знаки и обозначения:

- обозначение границы публичного сервитута;
- обозначение границы земельного участка;
- обозначение границы кадастрового квартала;
- обозначение линии электропередачи;
- обозначение границы населенного пункта;
- обозначение границы поселения;
- обозначение границы муниципального района, городского округа;

- обозначение границы охранной зоны линии электропередачи;
- 1 - обозначение характерной точки границы публичного сервитута;
- 23:01:0601000 - обозначение номера кадастрового квартала;
- 23:01:0601000:263 - обозначение кадастрового номера земельного участка;
- г. Абинск - обозначение населенного пункта;
- Абинское городское поселение - обозначение поселения;
- Абинский район - обозначение муниципального района, городского округа;
- Краснодарский край - обозначение субъекта












### Схема расположения границ публичного сервитута



Масштаб: 1:10 000

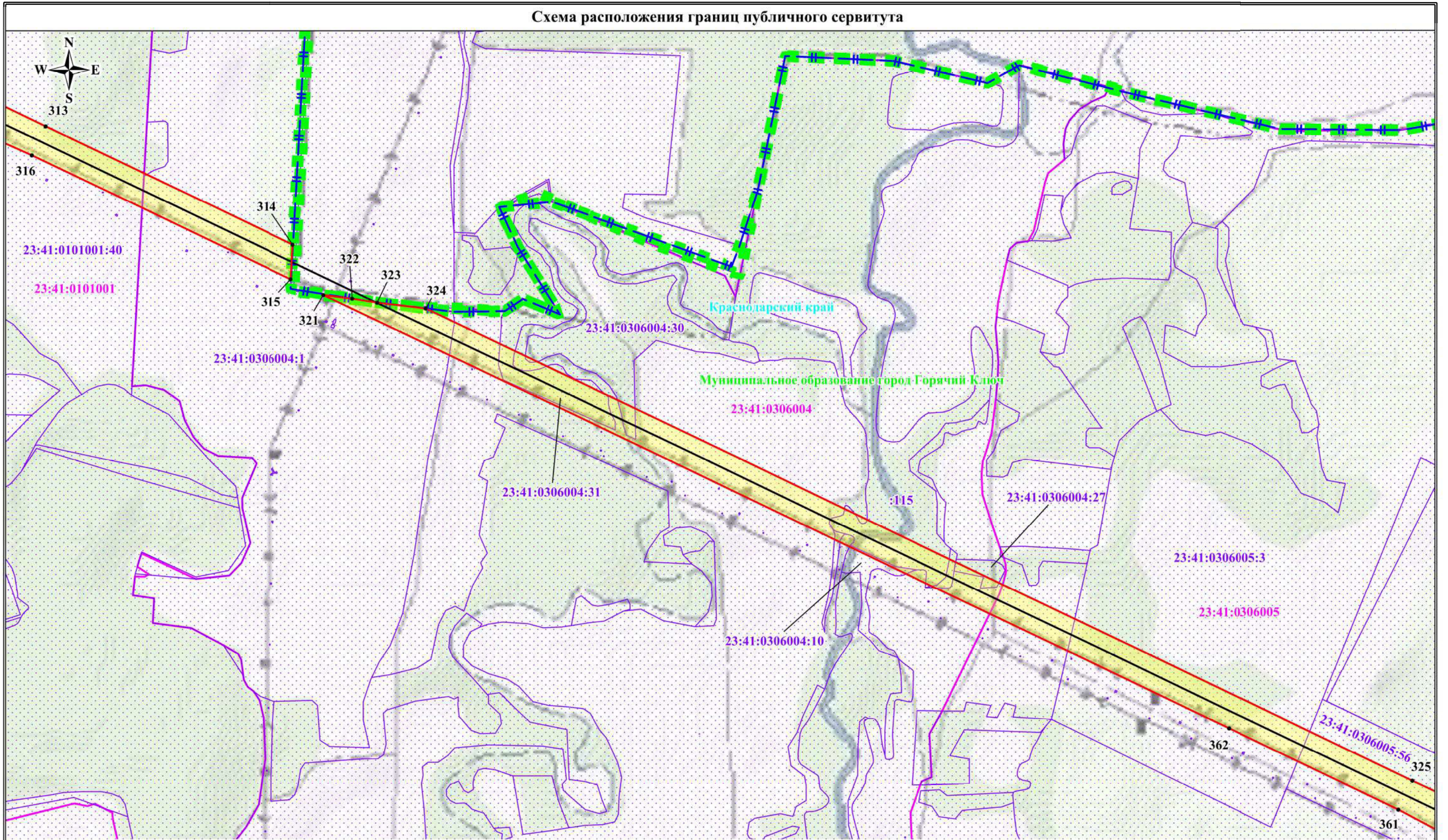
Используемые условные знаки и обозначения:

-  - обозначение границы публичного сервитута;
-  - обозначение границы земельного участка;
-  - обозначение границы кадастрового квартала;
-  - обозначение линии электропередачи;
-  - обозначение границы населенного пункта;
-  - обозначение границы поселения;
-  - обозначение границы муниципального района, городского округа;

-  - обозначение границы охранной зоны линии электропередачи;
-  - обозначение характерной точки границы публичного сервитута;
- 23:01:0601000** - обозначение номера кадастрового квартала;
- 23:01:0601000:263** - обозначение кадастрового номера земельного участка;
- г. Абинск** - обозначение населенного пункта;
- Абинское городское поселение** - обозначение поселения;
- Абинский район** - обозначение муниципального района, городского округа;
- Краснодарский край** - обозначение субъекта



### Схема расположения границ публичного сервитута



Масштаб: 1:10 000

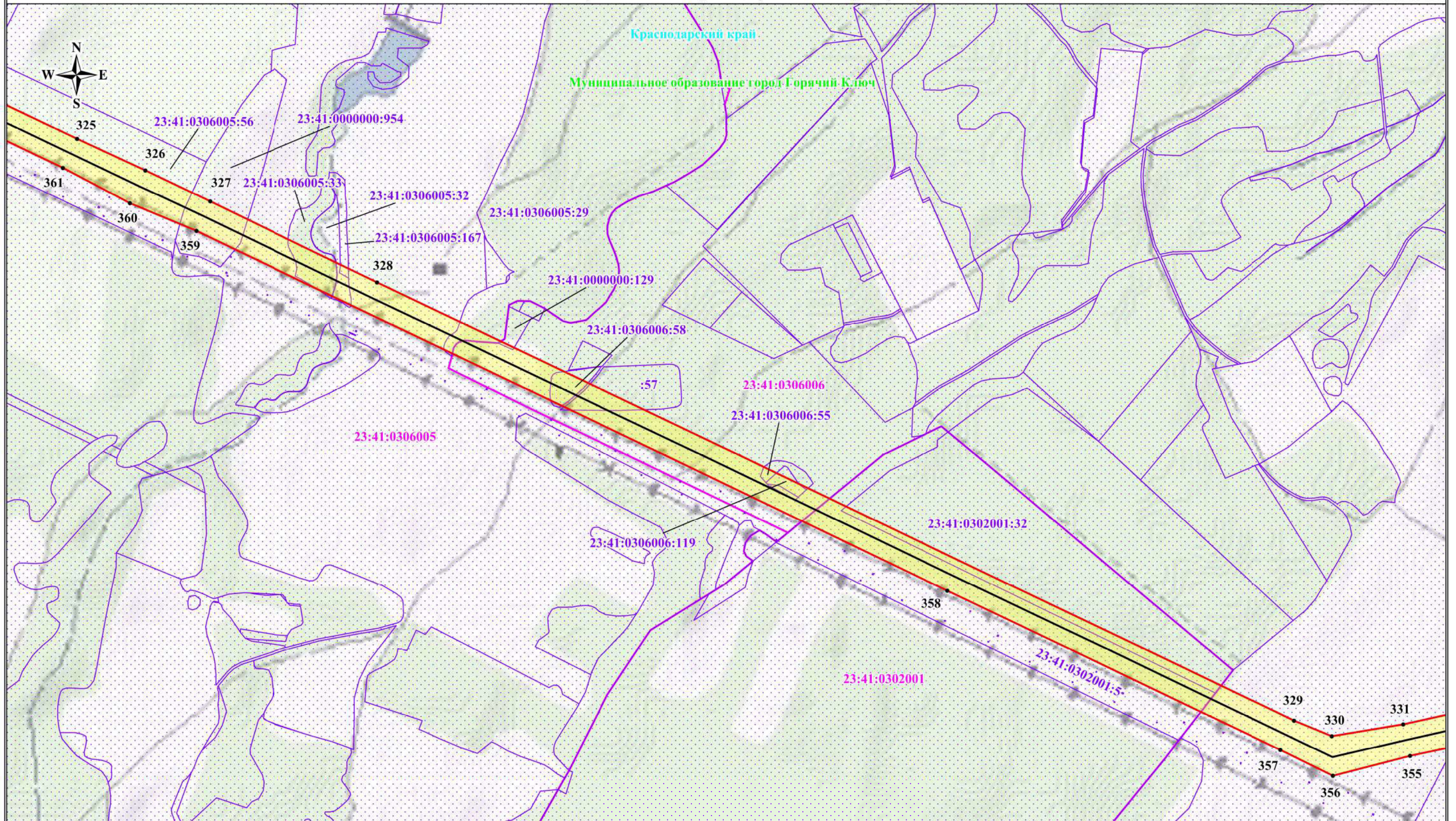
Используемые условные знаки и обозначения:

- обозначение границы публичного сервитута;
- обозначение границы земельного участка;
- обозначение границы кадастрового квартала;
- обозначение линии электропередачи;
- обозначение границы населенного пункта;
- обозначение границы поселения;
- обозначение границы муниципального района, городского округа;

- обозначение границы охранной зоны линии электропередачи;
- обозначение характерной точки границы публичного сервитута;
- 23:01:0601000 - обозначение номера кадастрового квартала;
- 23:01:0601000:263 - обозначение кадастрового номера земельного участка;
- г. Абинск - обозначение населенного пункта;
- Абинское городское поселение - обозначение поселения;
- Абинский район - обозначение муниципального района, городского округа;
- Краснодарский край - обозначение субъекта



### Схема расположения границ публичного сервитута



Масштаб: 1:10 000

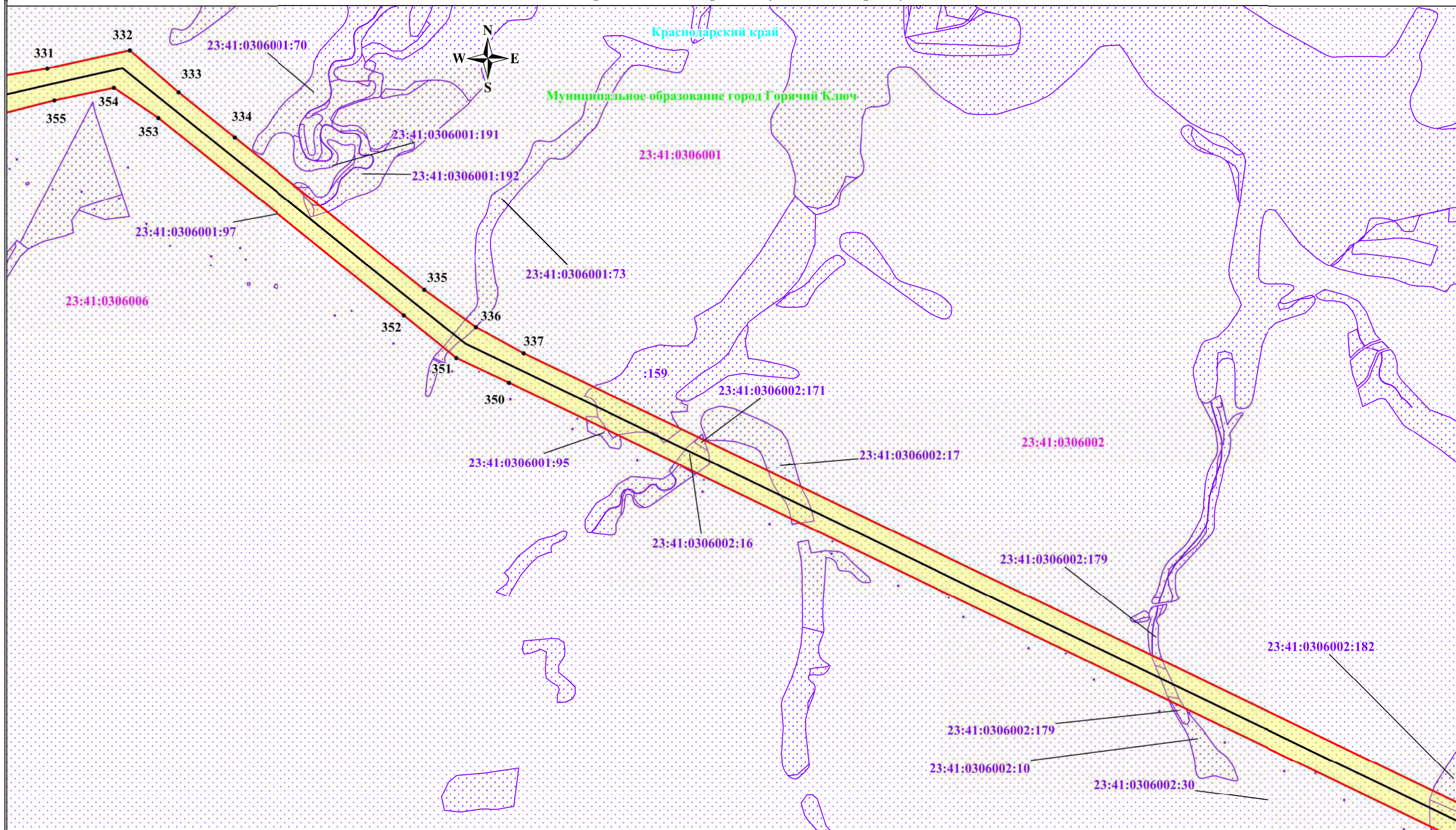
Используемые условные знаки и обозначения:

- обозначение границы публичного сервитута;
- обозначение границы земельного участка;
- обозначение границы кадастрового квартала;
- обозначение линии электропередачи;
- обозначение границы населенного пункта;
- обозначение границы поселения;
- обозначение границы муниципального района, городского округа;

- обозначение границы охранной зоны линии электропередачи;
- обозначение характерной точки границы публичного сервитута;
- 23:01:0601000 - обозначение номера кадастрового квартала;
- 23:01:0601000:263 - обозначение кадастрового номера земельного участка;
- г. Абинск - обозначение населенного пункта;
- Абинское городское поселение - обозначение поселения;
- Абинский район - обозначение муниципального района, городского округа;
- Краснодарский край - обозначение субъекта



### Схема расположения границ публичного сервитута



Масштаб: 1:10 000

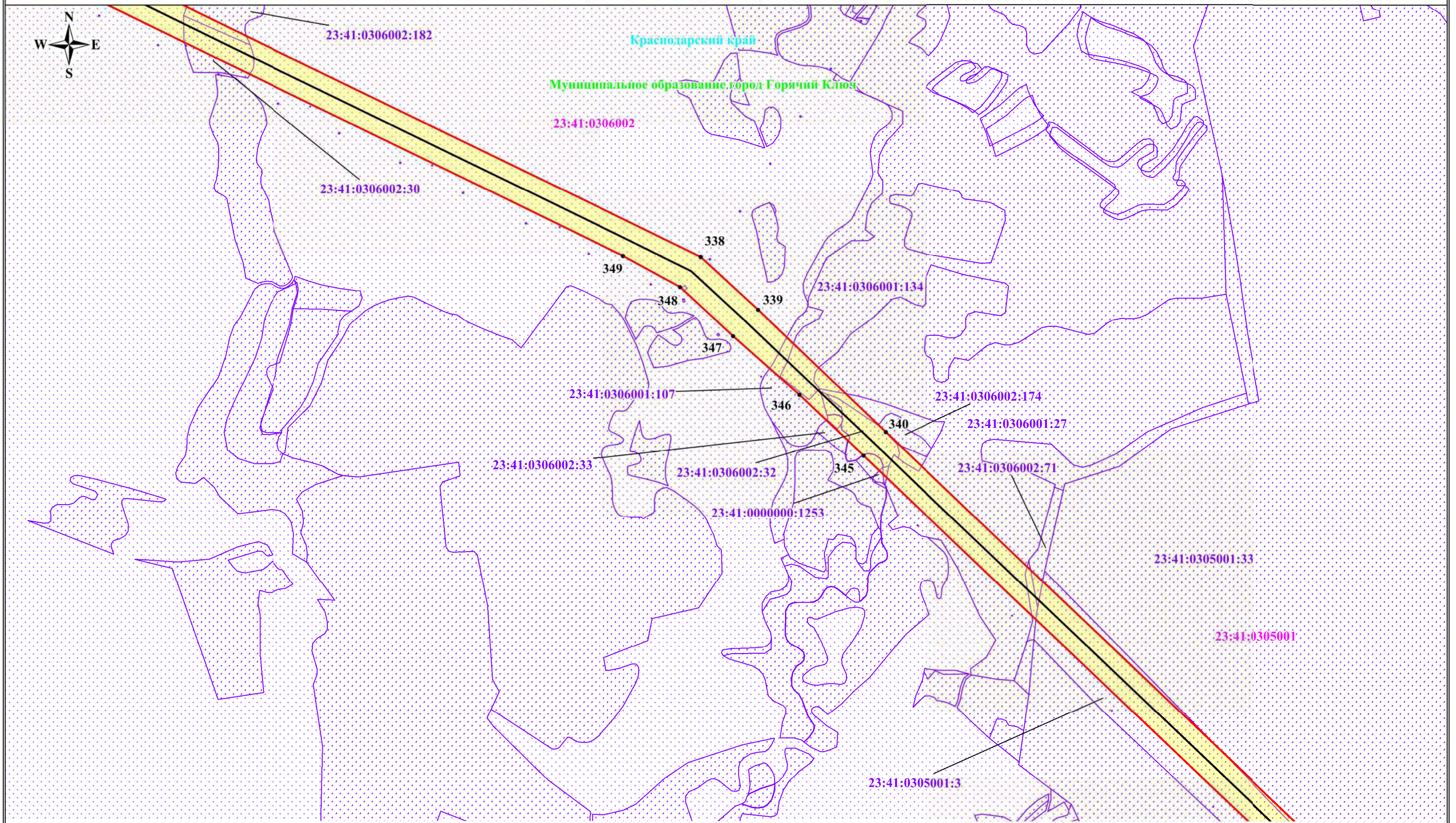
Используемые условные знаки и обозначения:

- обозначение границы публичного сервитута;
- обозначение границы земельного участка;
- обозначение границы кадастрового квартала;
- обозначение линии электропередачи;
- обозначение границы населенного пункта;
- обозначение границы поселения;
- обозначение границы муниципального района, городского округа;

- обозначение границы охранной зоны линии электропередачи;
- обозначение характерной точки границы публичного сервитута;
- 23:01:0601000 - обозначение номера кадастрового квартала;
- 23:01:0601000:263 - обозначение кадастрового номера земельного участка;
- г. Абинск - обозначение населенного пункта;
- Абинское городское поселение - обозначение поселения;
- Абинский район - обозначение муниципального района, городского округа;
- Краснодарский край - обозначение субъекта



### Схема расположения границ публичного сервитута



Масштаб: 1:10 000

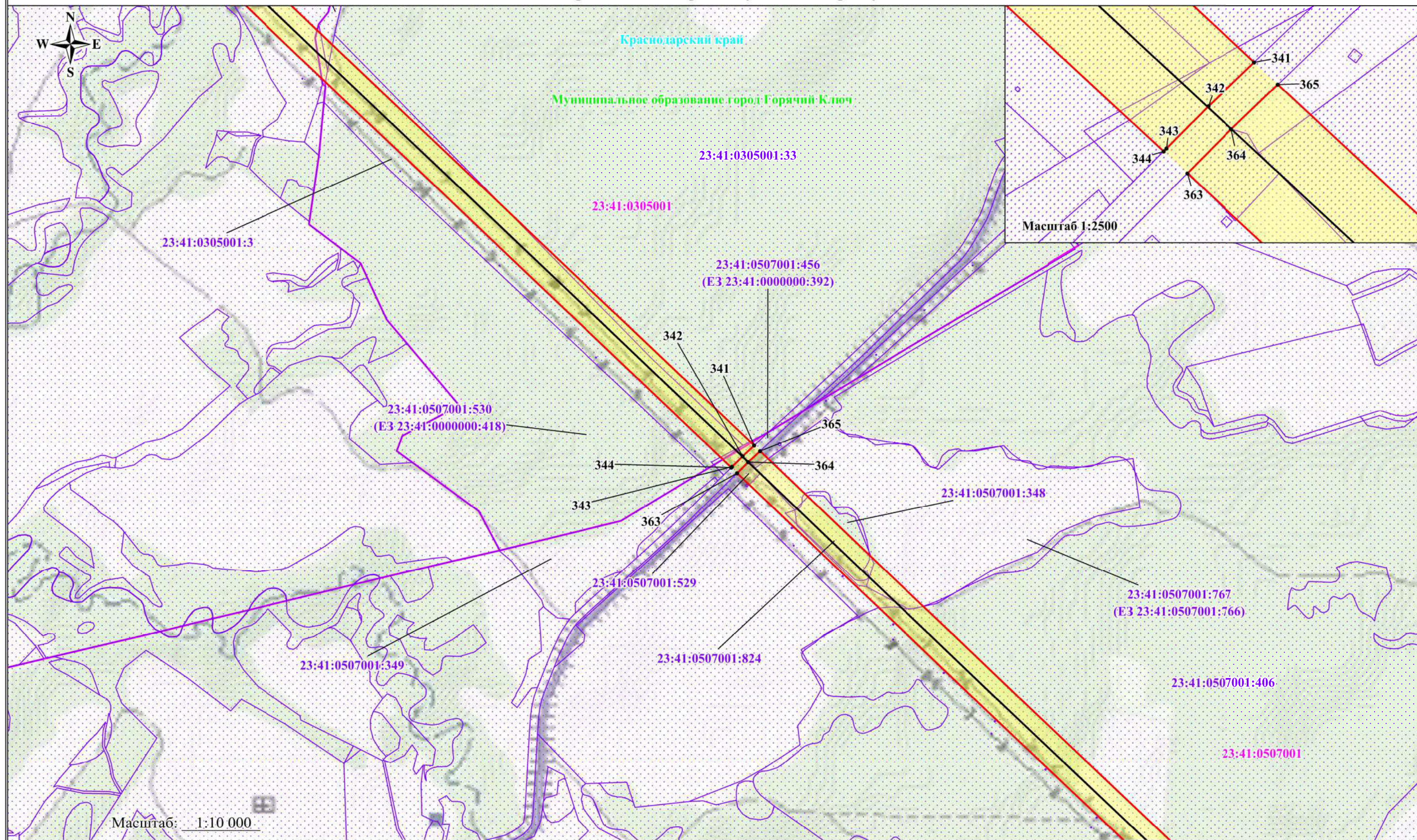
Используемые условные знаки и обозначения:

- обозначение границы публичного сервитута;
- обозначение границы земельного участка;
- обозначение границы кадастрового квартала;
- обозначение линии электропередачи;
- обозначение границы населенного пункта;
- обозначение границы поселения;
- обозначение границы муниципального района, городского округа;

- обозначение границы охранной зоны линии электропередачи;
- обозначение характерной точки границы публичного сервитута;
- 23:01:0601000 - обозначение номера кадастрового квартала;
- 23:01:0601000:263 - обозначение кадастрового номера земельного участка;
- г. Абинск - обозначение населенного пункта;
- Абинское городское поселение - обозначение поселения;
- Абинский район - обозначение муниципального района, городского округа;
- Краснодарский край - обозначение субъекта



### Схема расположения границ публичного сервитута



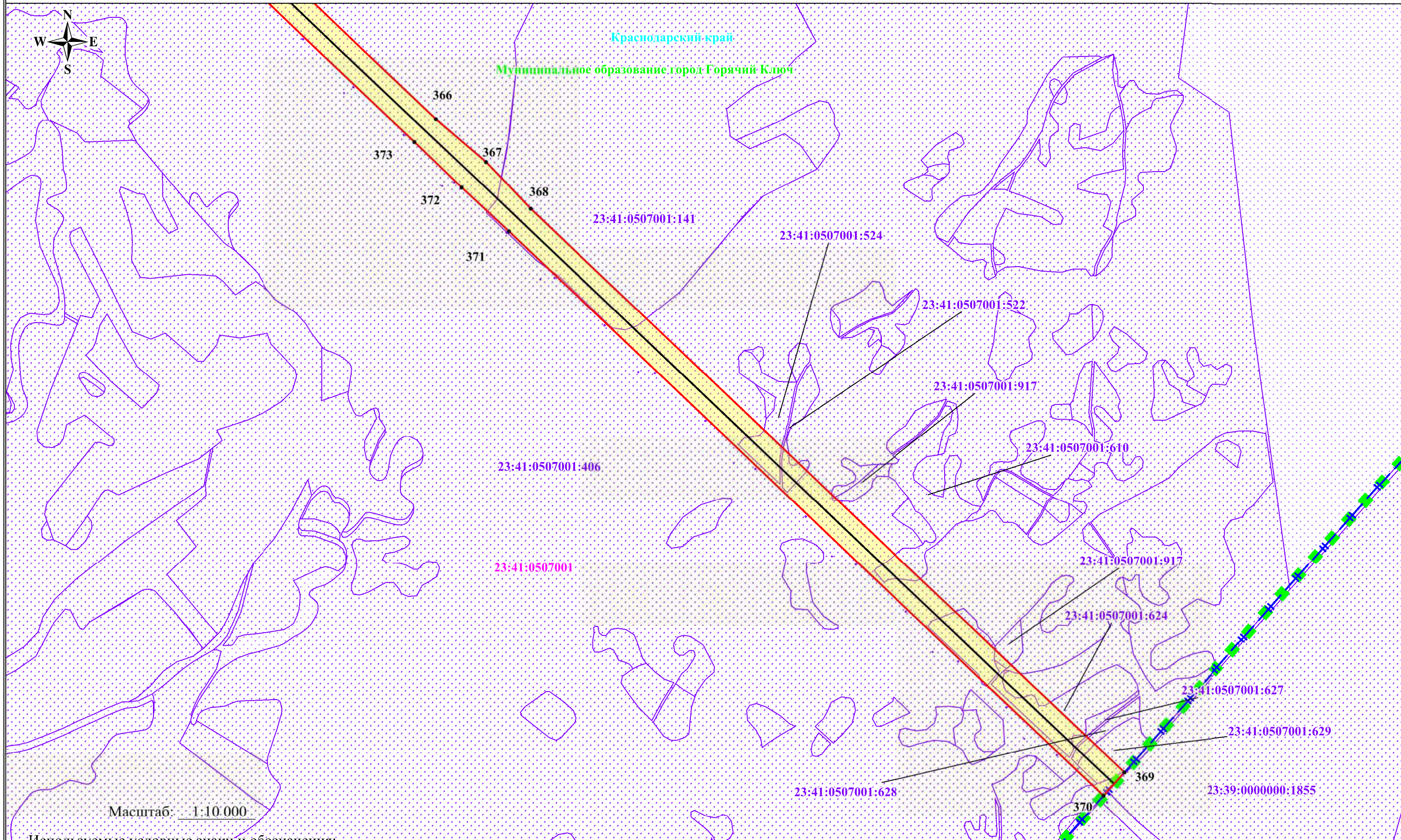
Используемые условные знаки и обозначения:

- обозначение границы публичного сервитута;
- обозначение границы земельного участка;
- обозначение границы кадастрового квартала;
- обозначение линии электропередачи;
- обозначение границы населенного пункта;
- обозначение границы поселения;
- обозначение границы муниципального района, городского округа;

- обозначение границы охранной зоны линии электропередачи;
- обозначение характерной точки границы публичного сервитута;
- 23:01:0601000 - обозначение номера кадастрового квартала;
- 23:01:0601000:263 - обозначение кадастрового номера земельного участка;
- г. Абинск - обозначение населенного пункта;
- Абинское городское поселение - обозначение поселения;
- Абинский район - обозначение муниципального района, городского округа;
- Краснодарский край - обозначение субъекта



# Схема расположения границ публичного сервитута



Масштаб: 1:10.000

Используемые условные знаки и обозначения:

- обозначение границы публичного сервитута;
- обозначение границы земельного участка;
- обозначение границы кадастрового квартала;
- обозначение линии электропередачи;
- обозначение границы населенного пункта;
- обозначение границы поселения;
- обозначение границы муниципального района, городского округа;

- обозначение границы охранной зоны линии электропередачи;
- 1 - обозначение характерной точки границы публичного сервитута;
- 23:01:0601000 - обозначение номера кадастрового квартала;
- 23:01:0601000:263 - обозначение кадастрового номера земельного участка;
- г. Абинск - обозначение населенного пункта;
- Абинское городское поселение - обозначение поселения;
- Абинский район - обозначение муниципального района, городского округа;
- Краснодарский край - обозначение субъекта